



ПРАВИТЕЛЬСТВО КУРСКОЙ ОБЛАСТИ
Министерство природных ресурсов Курской области

П Р И К А З

от 23.08.2024 № 01-08/565

г. Курск

**Об утверждении каталогов координат опорных точек береговой
линии, водоохранной зоны и прибрежной защитной полосы
ручья Плоский (Уст-Плоский)**

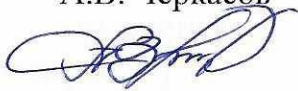


В соответствии со статьей 26 Водного кодекса Российской Федерации, постановлением Правительства Российской Федерации от 10 января 2009 года № 17 «Об утверждении Правил установления на местности границ водоохранных зон и границ прибрежных защитных полос водных объектов», на основании Положения о Министерстве природных ресурсов Курской области, утвержденного постановлением Губернатора Курской области от 07.12.2022 № 400-пг, и на основании представленных материалов по Контракту № 0744200000224000971-658301-459224 от 19 марта 2024 года на выполнение работ по определению местоположения береговой линии (границ водных объектов), границы водоохранной зоны и прибрежной защитной полосы ручья Плоский (Уст-Плоский) на территории Курской области, ПРИКАЗЫВАЮ:

1. Утвердить каталоги координат опорных точек береговой линии, водоохранной зоны и прибрежной защитной полосы в составе текстового и графического описания объекта:

- 1.1. Береговая линия ручья Плоский (Уст-Плоский).
 - 1.2. Водоохранная зона ручья Плоский (Уст-Плоский).
 - 1.3. Прибрежная защитная полоса ручья Плоский (Уст-Плоский).
2. Приказ вступает в силу со дня его подписания.

Временно исполняющий
обязанности заместителя
Председателя Правительства
Курской области – министра
природных ресурсов Курской
области

К.О. Поляков

Лист согласования		
Заместитель министра природных ресурсов Курской области		А.В. Черкасов 
Начальник отдела юридического сопровождения и информационного обеспечения Министерства природных ресурсов Курской области		С.В. Парамонова
Начальник отдела водопользования Министерства природных ресурсов Курской области		Н.В. Юровчик