

Проект лесовосстановления на лесном участке № 1/2-24/2023 / 2023 год

Лесовосстановление: искусственное (естественное, искусственное, комбинированное)

Субъект Российской Федерации: Курская область

Лесной район: Лесостепной район европейской части Российской Федерации

Характеристика местоположения лесного участка:

Лесничество: Горшеченское

Участковое лесничество: Касторенское

Урочище: Долгое

№ Квартала: 21

№ Выдела: 18,41,61

Площадь лесного участка, га: 1,93

(исходные данные для проекта лесовосстановления: материалы обследования лесного участка при выборе способа лесовосстановления, план лесного участка, масштаб 1:10 000 прилагаются к проекту лесовосстановления)

Характеристика лесорастительных условий лесного участка:

Рельеф участка (уклон): склон 10 градусов

Гидрологические условия (увлажнение): свежий

Почва: темно-серые суглинистые и деградированные черноземы на делювиальных отложениях

Характеристика площадей лесного участка:

вырубка 2021 года

(вырубки, гари, прогалины, иные не занятые лесными насаждениями или предназначенные для лесовосстановления земли)

Характеристика вырубки:

Количество пней, тыс. штук/га: 0,25

Характер и размещение оставленных деревьев и кустарников (куртины, полосы, групповое, равномерное): нет

Степень задернения почвы (слабая, средняя, сильная): средняя

Степень минерализации почвы (% от площади лесного участка): 0%

Состояние очистки от порубочных остатков и валежника (захламленность, м³): отсутствует (до 5 м.куб/га)

а) отсутствует (до 5 м³/га); б) слабая (5-20 м³/га); в) средняя (20-50 м³/га); г) сильная (более 50 м³/га).

Категория доступности для техники: доступная

а) доступная;

б) требуется узкополосная расчистка без корчевки пней;

в) требуется узкополосная расчистка;

г) требуется широкополосная расчистка с корчевкой пней.

Характеристика имеющихся подроста и молодняка лесных древесных пород:

Нет подроста и молодняка

Проектируемый способ лесовосстановления:

искусственное лесовосстановление

(естественное лесовосстановление, искусственное лесовосстановление, комбинированное лесовосстановление (посев, посадка))

Обоснование проектируемого способа лесовосстановления основных лесных древесных пород восстанавливаемых лесов с учетом особенностей производства работ в различных категориях защитных лесов и особо защитных участках лесов (для лесных участков, предназначенных для проведения лесовосстановления, на которых лесовосстановительные мероприятия осуществляются лицами, указанными в подпункте "а" пункта 6 Правил, государственными (муниципальными) учреждениями, указанными в подпункте "б" пункта 6 Правил)

отсутствие подроста (Приложение 19 к Правилам лесовосстановления, таблица 2)

Сроки и технологии (методы) выполнения работ по лесовосстановлению (для лесных участков, предназначенных для проведения лесовосстановления, на которых лесовосстановительные мероприятия осуществляются лицами, указанными в подпункте "а" пункта 6 Правил, государственными (муниципальными) учреждениями, указанными в подпункте "б" пункта 6 Правил)

октябрь 2023 год- подготовка почвы, нарезание борозд через 3,0 м; октябрь 2024 год- посадка ручная под меч Колесова через 1,5 м

Сроки и технологии (методы) выполнения работ по агротехническим уходам (для лесных участков, предназначенных для проведения лесовосстановления, на которых лесовосстановительные мероприятия осуществляются лицами, указанными в подпункте "а" пункта 6 Правил, государственными (муниципальными) учреждениями, указанными в подпункте "б" пункта 6 Правил)

кничтожение сорной травянистой растительности в ряду и в междурядьях, 2024 год -1 уход: в октябре; 2025 год-3 ухода: в мае, июле, августе; 2026 год- 2 ухода: в июне, августе; 2027 год- 1 уход в июне; 2028 год- 1 уход в августе

Сроки и технологии (методы) выполнения работ по лесоводственным уходам (для лесных участков, предназначенных для проведения лесовосстановления, на которых лесовосстановительные мероприятия осуществляются лицами, указанными в подпункте "а" пункта 6 Правил, государственными (муниципальными) учреждениями, указанными в подпункте "б" пункта 6 Правил)

2029 год- уничтожение нежелательной древесно-кустарниковой растительности

Требования к используемому для лесовосстановления посадочному (посевному) материалу:

Порода: дуб

Вид посадочного материала (сеянцы, саженцы с открытой (закрытой) корневой системой, селекционная категория происхождения семян, лесосеменной район): сеянцы с закрытой корневой системой: сеянцы дуба черешчатого, возраст от 1 до 2 лет, высота от 8 см, диаметр корневой шейки 2 мм; районированный посадочный материал

Возраст, лет: от 1 до 2 лет

Высота, см: от 8 см

Диаметр корневой шейки, мм: 2 мм мм.

Характеристика посевного материала:

Требования к молоднякам, площади которых подлежат отнесению к землям, на которых расположены леса, для признания работ по лесовосстановлению законченными (для лесных участков, предназначенных для проведения лесовосстановления, на которых лесовосстановительные мероприятия осуществляются лицами, указанными в подпункте "а" пункта 6 Правил, государственными (муниципальными) учреждениями, указанными в подпункте "б" пункта 6 Правил):

Порода: дуб

Возраст, лет: 7

Количество деревьев основных лесных древесных пород, тыс. штук/га: 1,5

Средняя высота, м: 1,1

Объем работ по лесовосстановлению (площадь лесовосстановления, га) (для лесных участков, предназначенных для проведения лесовосстановления, на которых лесовосстановительные мероприятия осуществляются лицами, указанными в подпункте "а" пункта 6 Правил, государственными (муниципальными) учреждениями, указанными в подпункте "б" пункта 6 Правил)

1,93

Проектируемый объем работ по лесовосстановлению (для лесных участков, предназначенных для проведения лесовосстановления, на которых лесовосстановительные мероприятия осуществляются лицами, указанными в подпункте "а" пункта 6 Правил, государственными (муниципальными) учреждениями, указанными в подпункте "б" пункта 6 Правил):

площадь лесовосстановления, га: 1,93

количество жизнеспособных растений основных лесных древесных пород, тыс. штук /га: 2,2

количество жизнеспособных растений основных лесных древесных пород на всей площади, тыс. штук: 4,25

Исполнитель работ по лесовосстановлению:

ДОКУМЕНТ ПОДПИСАН
ЭЛЕКТРОННОЙ ПОДПИСЬЮ

Сертификат: 01 CB 61 9D 00 F7 AF 1D 9B 4B 76 19 13 E9 E0 D2 3D
Владелец: ПЛЕХАНОВ ВАЛЕРИЙ АЛЕКСАНДРОВИЧ
Действителен: с 03.05.2023 по 03.08.2024

Должность (При наличии)

Подпись

(Фамилия, имя, отчество -
последнее при наличии)

10.10.2023

Число, месяц, год

Субъект Федерации **Курская область**

Лесной район **лесостепной европейской части Российской Федерации**

Лесничество (лесопарк) **Горшеченское** Участковое лесничество **Касторенское**

Карточка
обследования участка № 1/2-24/2023 год
при выборе способа и технологии лесовосстановления

1. № квартала **21** № выделов **18,41,61**
2. Площадь участка, с точностью до 0,1 га **1,93 га**
3. План участка. Масштаб 1:10 000 (Прилагается к Карточке)
4. Категория площади лесовосстановления: **вырубка 2022 года**
вырубка, гарь, иная (год, месяц)
5. Исходный породный состав участка лесовосстановления, % **10Днн+Ос+Кля**
6. Условия для работы техники:
 - 6.1 Количество пней, тыс.шт./га: **всего 0,250**
в т.ч. диаметром более 24 см **0,170 тыс.шт.**
 - 6.2 Высота пней, см **12** в т.ч. диаметром более 24 см _____
в т.ч. высотой 30 см и более **нет**
 - 6.3 Диаметр пней, см **32** в т.ч. диаметром более 24 см _____
 - 6.4 Захламленность, м³/га **отсутствует**
отсутствует, слабая, средняя, сильная
 - 6.5 Завалуненность, % **отсутствует**
слабая, средняя, сильная, иные препятствия
 - 6.6 Категория доступности для работы техники:
а -доступно без понижения пней и корчевки
а, б, в, г
7. Лесорастительные условия.
 - 7.1 Рельеф **равнинный**
 - 7.2 Группа типов леса **Дсн - дубняк снытьевый**
 - 7.3 Тип условий местопроизрастания **Д₂ - дубрава свежая**
 - 7.4 Почва **темно-серые суглинистые и деградированные черноземы на делювиальных отложениях, свежая**
тип, механический состав, степень увлажнения
 - 7.5 Степень задернения почвы **средняя**
слабая, средняя, сильная
 - 7.6 Поврежденность почвы участка (степень) **слабая**
слабая, средняя, сильная
 - 7.6.1 Сильные повреждения почвы, % от общей площади **нет**
 - 7.7 Степень минерализации почвы, % от площади участка **нет**
8. Характеристика сохраненного подроста главных (целевых) пород:
 - 8.1 Средний возраст подроста, лет **нет**
 - 8.2 Жизнеспособность подроста **нет**
жизнеспособный, нежизнеспособный
 - 8.3 Количество тыс./га: всего **нет**; в т.ч. по породам **нет**
 - 8.4 Категория густоты **нет**
редкий, средний, густой
 - 8.5 Средняя высота подроста, м **нет**
 - 8.6 Категория по крупности **нет**
мелкий, средний, крупный

- 8.7 Встречаемость подроста, % **нет**
- 8.8 Распределение по площади **нет**
равномерное, неравномерно, групповое
- 8.9 Степень повреждений подроста **нет**
слабая, средняя, сильная
- 8.10 Соответствие лесорастительным и иным условиям:
соответствует - замена не требуется
соответствует - замена не требуется, не соответствует – замена требуется
9. Характеристика возобновления сопутствующих древесных пород, кустарника:
порода **нет**, количество, шт./га _____ средняя высота, м _____
10. Характеристика возобновления нежелательных малоценных пород:
порода **нет**, количество, шт./га _____ средняя высота, м _____
11. Источники обсеменения **стены леса**
порода, источник: одиночные (шт./га), куртины, полосы, стены леса
12. Пни пород деревьев, возобновляющихся вегетативно, шт./га: **нет**
порода
13. Характеристика санитарного состояния **нет**
заселенность вредными организмами, болезни леса
14. Предложения для разработки Проекта:
- 14.1 Способ лесовосстановления: **искусственный (лесные культуры)**
естественный, искусственный (лесные культуры), комбинированный
- 14.2 Главные (целевые) породы **дуб**
сопутствующие **нет**
15. Срок лесовосстановления **октябрь 2024 года – октябрь 2030 года**
начало, окончание (месяц, год)
16. Необходимость проведения предварительных и сопутствующих мероприятий:
очистка вырубки -
санитарные -
противопожарные -
иные предложения -

Исполнитель:

ИП Глава КФХ
(Должность)



Плеханов Валерий Александрович
(подпись) (ФИО)

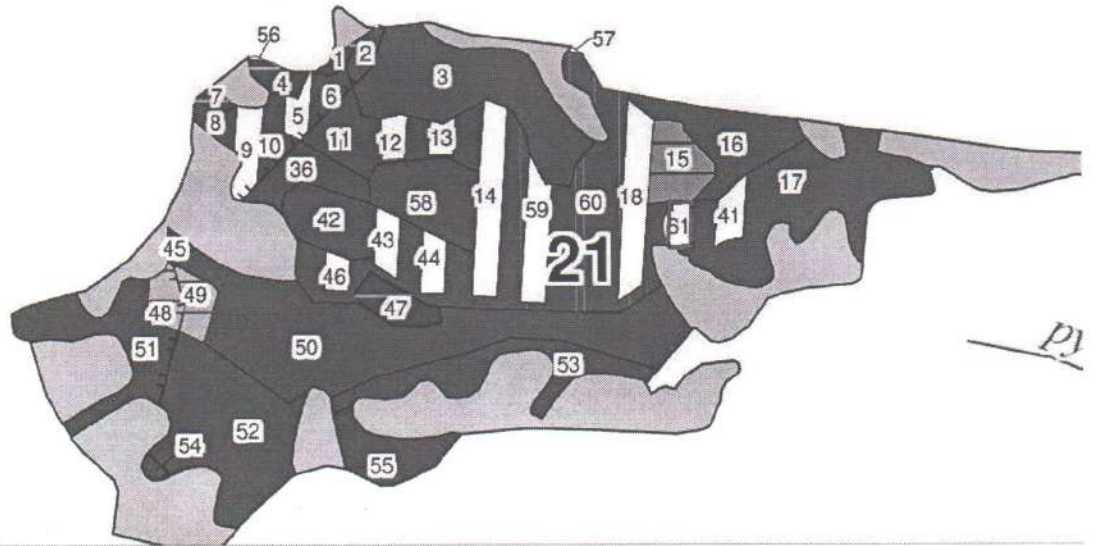
21.09.2023 г.
(число, месяц, год)

План

участка под искусственное лесовосстановление 2024 года
квартал 21 выдел 61 площадь 0,30 га

Масштаб 1:10000

ур. Зубково



Геодезические координаты		
Порядковый номер характерной (поворотной) точки	Широта	Долгота
1	51.738254316	38.410684229
2	51.738263848	38.411268772
3	51.737561434	38.411187494
4	51.737571721	38.410669085

Условные обозначения: _____ граница участка

ИП Глава КФХ
(Должность)



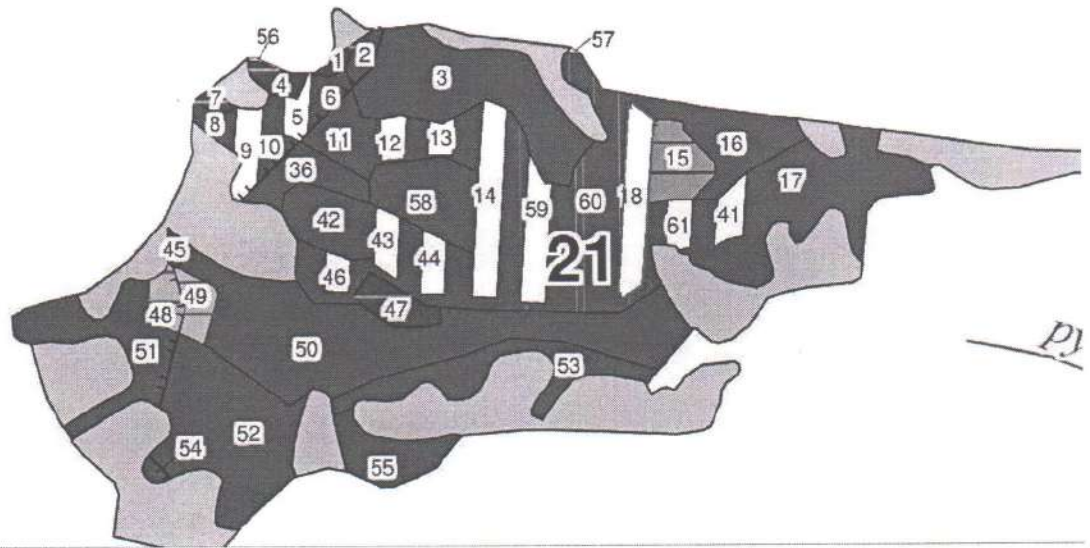
Александров Валерий Александрович
(ФИО)

План

участка под искусственное лесовосстановление 2024 года
квартал 21 выдел 18 площадь 1,24 га

Масштаб 1:10000

ур. Зубково



Геодезические координаты		
Порядковый номер характерной (поворотной) точки	Широта	Долгота
1	51.739710603	38.409753121
2	51.739471775	38.410227625
3	51.737011416	38.409983346
4	51.736695939	38.409366636

Условные обозначения: _____ граница участка

ИП Глава КФХ
(Должность)



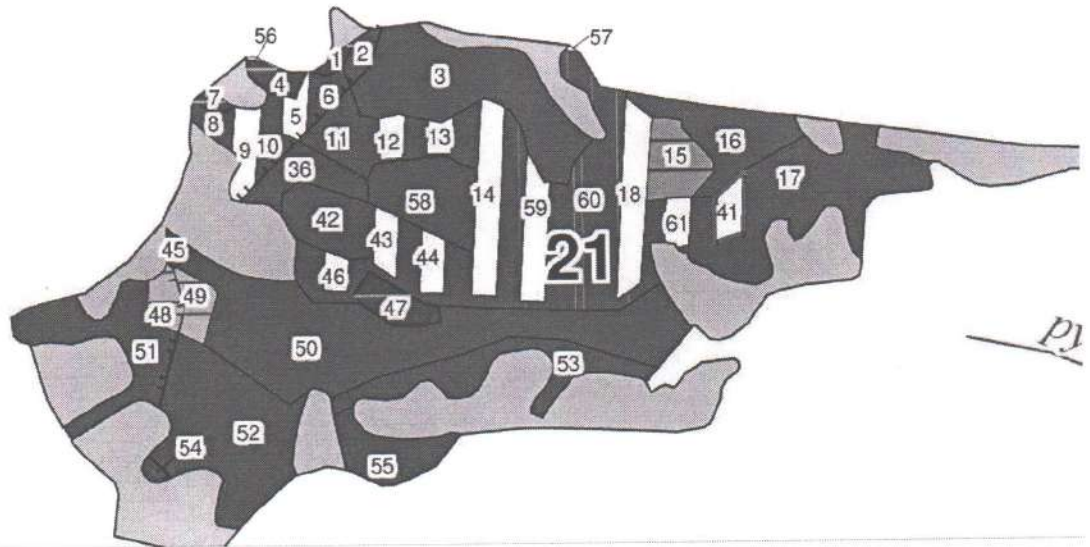
Плеханов Валерий Александрович
(ФИО)

План

участка под искусственное лесовосстановление 2024 года
 квартал 21 выдел 41 площадь 0,39 га

Масштаб 1:10000

ур. Зубково



Геодезические координаты		
Порядковый номер характерной (поворотной) точки	Широта	Долгота
1	51.738298365	38.411850901
2	51.73873223	38.412480986
3	51.737678666	38.412375878
4	51.737526549	38.411766728

Условные обозначения: _____ граница участка

ИП Глава КФХ
 (Должность)



Плеханов Валерий Александрович
 (ФИО)