

**Проект лесовосстановления  
на лесном участке № 7/25 / 2024 год**

Лесовосстановление: искусственное (естественное, искусственное, комбинированное)

Субъект Российской Федерации: Курская область

Лесной район: Лесостепной район европейской части Российской Федерации

**Характеристика местоположения лесного участка:**

Лесничество: Обоянское

Участковое лесничество: Медвенское

Урочище:

№ Квартала: 145

№ Выдела: 5

Площадь лесного участка, га: 5,2

(исходные данные для проекта лесовосстановления: материалы обследования лесного участка при выборе способа лесовосстановления, план лесного участка, масштаб 1:10 000 прилагаются к проекту лесовосстановления)

**Характеристика лесорастительных условий лесного участка:**

Рельеф участка (уклон): равнинный

Гидрологические условия (увлажнение): свежие

Почва: темно-серые суглинистые и деградированные черноземы на делювиальных отложениях

**Характеристика площадей лесного участка:**

вырубка 2023

(вырубки, гари, прогалины, иные не занятые лесными насаждениями или предназначенные для лесовосстановления земли)

**Характеристика вырубки:**

Количество пней, тыс. штук/га: 0,5

Характер и размещение оставленных деревьев и кустарников (куртины, полосы, групповое, равномерное): нет

Степень задернения почвы (слабая, средняя, сильная): средняя

Степень минерализации почвы (% от площади лесного участка): 10%

Состояние очистки от порубочных остатков и валежника (захламленность, мЗ): отсутствует (до 5 м.куб/га)

а) отсутствует (до 5 мЗ/га); б) слабая (5-20 мЗ/га); в) средняя (20-50 мЗ/га); г) сильная (более 50 мЗ/га).

Категория доступности для техники: доступная

а) доступная;

б) требуется узкополосная расчистка без корчевки пней;

в) требуется узкополосная расчистка;

г) требуется широкополосная расчистка с корчевкой пней.

**Характеристика имеющихся подроста и молодняка лесных древесных пород:**

Нет подроста и молодняка

**Проектируемый способ лесовосстановления:**

искусственное лесовосстановление

(естественное лесовосстановление, искусственное лесовосстановление, комбинированное лесовосстановление (посев, посадка))

**Обоснование проектируемого способа лесовосстановления основных лесных древесных пород восстанавливаемых лесов с учетом особенностей производства работ в различных категориях защитных лесов и особо защитных участках лесов (для лесных участков, предназначенных для проведения лесовосстановления, на которых лесовосстановительные мероприятия осуществляются лицами, указанными в подпункте "а" пункта 6 Правил, государственными (муниципальными) учреждениями, указанными в подпункте "б" пункта 6 Правил)**

проект освоения лесов

**Сроки и технологии (методы) выполнения работ по лесовосстановлению (для лесных участков, предназначенных для проведения лесовосстановления, на которых лесовосстановительные мероприятия осуществляются лицами, указанными в подпункте "а" пункта 6 Правил, государственными (муниципальными) учреждениями, указанными в подпункте "б" пункта 6 Правил)**

подготовки почвы (борозды)- октябрь 2024 г., посадка - апрель 2025 г., схема размещения посадочных мест - расстояние между рядами 3-3,5 м, в рядах 0,7 м, густота посадки (количество посадочных мест) 4,5 тыс./га, схема смешения пород Д-Д-Д-Д

№444423469  
10.09.2024

**Сроки и технологии (методы) выполнения работ по агротехническим уходам (для лесных участков, предназначенных для проведения лесовосстановления, на которых лесовосстановительные мероприятия осуществляются лицами, указанными в подпункте "а" пункта 6 Правил, государственными (муниципальными) учреждениями, указанными в подпункте "б" пункта 6 Правил)**

2025 год – 4 ухода (1-й уход май 2025г., 2-й уход июнь 2025г., 3-й уход июль 2025г., 4-й уход август 2025г.) уничтожение нежелательной травянистой и древесной растительности в рядах и междурядьях; 2026год – 3 ухода (1-й уход май 2026г., 2-й уход июнь 2026г., 3-й уход август 2026г.) уничтожение нежелательной травянистой и древесной растительности в рядах и междурядьях; 2027год– 2 ухода (1-й уход июнь 2027г., 2-й уход август 2027г.) уничтожение нежелательной травянистой и древесной растительности в рядах и междурядьях; 2028год– 2 ухода (1-й уход июнь 2028г., 2-й уход август 2028г.) уничтожение нежелательной травянистой и древесной растительности в рядах и междурядьях; 2029год – 1 уход (июль 2029г.), уничтожение травянистой и нежелательной древесной растительности

**Сроки и технологии (методы) выполнения работ по лесоводственным уходам (для лесных участков, предназначенных для проведения лесовосстановления, на которых лесовосстановительные мероприятия осуществляются лицами, указанными в подпункте "а" пункта 6 Правил, государственными (муниципальными) учреждениями, указанными в подпункте "б" пункта 6 Правил)**

2030 год – 1уход (июль 2030г.), уничтожение травянистой и нежелательной древесной растительности; 2031 год – 1 уход (август 2031г.), уничтожение травянистой и нежелательной древесной растительности

**Требования к используемому для лесовосстановления посадочному (посевному) материалу:**

Порода: дуб черешчатый

Вид посадочного материала (сеянцы, саженцы с открытой (закрытой) корневой системой, селекционная категория происхождения семян, лесосеменной район): сеянцы с открытой корневой системой, селекционная категория происхождения семян-нормальные, лесосеменной район-2

Возраст, лет: не менее 1-2

Высота, см: не менее 15

Диаметр корневой шейки, мм: не менее 4 мм.

**Характеристика посевного материала:**

Порода: дуб черешчатый

Класс качества семян: не ниже 2

Селекционная категория: нормальные

Место происхождения (лесосеменной район): 2

**Требования к молоднякам, площади которых подлежат отнесению к землям, на которых расположены леса, для признания работ по лесовосстановлению законченными (для лесных участков, предназначенных для проведения лесовосстановления, на которых лесовосстановительные мероприятия осуществляются лицами, указанными в подпункте "а" пункта 6 Правил, государственными (муниципальными) учреждениями, указанными в подпункте "б" пункта 6 Правил):**

Порода: дуб черешчатый

Возраст, лет: не менее 7

Количество деревьев основных лесных древесных пород, тыс. штук/га: не менее 1.5

Средняя высота, м: не менее 1,3

**Объем работ по лесовосстановлению (площадь лесовосстановления, га) (для лесных участков, предназначенных для проведения лесовосстановления, на которых лесовосстановительные мероприятия осуществляются лицами, указанными в подпункте "а" пункта 6 Правил, государственными (муниципальными) учреждениями, указанными в подпункте "б" пункта 6 Правил)**

5,2

**Проектируемый объем работ по лесовосстановлению (для лесных участков, предназначенных для проведения лесовосстановления, на которых лесовосстановительные мероприятия осуществляются лицами, указанными в подпункте "а" пункта 6 Правил, государственными (муниципальными) учреждениями, указанными в подпункте "б" пункта 6 Правил):**

площадь лесовосстановления, га: 5,2

количество жизнеспособных растений основных лесных древесных пород, тыс.штук /га: 4,5

количество жизнеспособных растений основных лесных древесных пород на всей площади, тыс. штук: 23,4

исполнитель работ по лесовосстановлению:

**ДОКУМЕНТ ПОДПИСАН  
ЭЛЕКТРОННОЙ ПОДПИСЬЮ**

Сертификат: 01 81 5C 83 00 3B B0 05 8F 40 03 46 C4 69 EA 16 AF  
Владелец: ЖИГУЛИНА ЛЮБОВЬ ПЕТРОВНА  
Действителен: с 10.07.2023 по 10.10.2024

ИП, глава КФХ Жигулина Любовь Петровна

Должность (При наличии)

Подпись

, глава КФХ Жигулина Любовь  
Петровна

(Фамилия, имя, отчество - последнее  
при наличии)

10.09.2024

Число, месяц, год

Субъект Федерации – Курская область  
 Лесной район – Лесостепной район Европейской части Р.Ф.  
 Лесничество (или лесопарк) – ОбоянскоеУчастковое лесничество – Медвенское

**Карточка  
 обследования участка №1/2024год  
 при выборе способа и технологии лесовосстановления**

1. № квартала – 145 № выдела – 5
2. Площадь участка, с точностью до 0,1 га– участок № 1 – 1,3 га
3. План участка. Масштаб 1:10 000 (Прилагается к Карточке)
4. Категория площади:лесовосстановления- вырубка 2023  
вырубка, гарь, иная (год, месяц)
5. Исходный породный состав участка лесовосстановления – 100%Дн
6. Условия для работы техники:
  - 6.1 Количество пней, тыс.шт./га: всего до 500  
 в т.ч. диаметром более 24 см– до 500
  - 6.2 Высота пней, см 0,3 в т.ч. диаметром более 24 см – 0,3  
 в т.ч. высотой 30 см и более – 0,3
  - 6.3 Диаметр пней, см 40 в т.ч. диаметром более 24 см
  - 6.4 Захламленность, м<sup>3</sup> /га – отсутствует  
отсутствует, слабая, средняя, сильная
  - 6.5 Завалуненность, %– нет  
слабая, средняя, сильная, иные препятствия
  - 6.6 Категория доступности для работы техники – а  
а, б, в, г
7. Лесорастительные условия.
  - 7.1 Рельеф – равнинный
  - 7.2 Группа типов леса – ДСН
  - 7.3 Тип условий местопроизрастания – Д2
  - 7.4 Почва –темно-серые суглинистые и деградированные черноземы на делювиальных отложениях  
тип, механический состав, степень увлажнения
  - 7.5 Степень задернения почвы – средняя  
слабая, средняя, сильная
  - 7.6 Поврежденность почвы участка (степень)– средняя  
слабая, средняя, сильная
    - 7.6.1 Сильные повреждения почвы, % от общей площади – 5%
    - 7.7 Степень минерализации почвы, % от площади участка– 10%
8. Характеристика сохраненного подроста главных (целевых) пород:
  - 8.1 Средний возраст подроста, лет – нет
  - 8.2 Жизнеспособность подроста – нет  
жизнеспособный, нежизнеспособный
  - 8.3Количество тыс./га: всего – в т.ч. по породам -
  - 8.4 Категория густоты – нет  
редкий, средний, густой
  - 8.5 Средняя высота подроста, м – нет
  - 8.6 Категория по крупности – нет  
мелкий, средний, крупный
  - 8.7 Встречаемость подроста, % – нет
  - 8.8 Распределение по площади – нет  
равномерное, неравномерно, групповое

- 8.9 Степень повреждений подроста – нет  
слабая, средняя, сильная
- 8.10 Соответствие лесорастительным и иным условиям: соответствует
9. Характеристика возобновления сопутствующих древесных пород, кустарника: нет
10. Характеристика возобновления нежелательных малоценных пород:  
порода количество т. шт./га средняя высота, м
11. Источники обсеменения – стены леса  
порода, источник: одиночные (шт./га), куртины, полосы, стены леса
12. Пни пород деревьев, возобновляющихся вегетативно, шт./га: дуб, ясень, клен, до 500  
порода
13. Характеристика санитарного состояния – допустимая  
заселенность вредными организмами, болезни леса
14. Предложения для разработки Проекта:
- 14.1 Способ лесовосстановления – искусственный  
естественный, искусственный (лесные культуры), комбинированный
- 14.2 Главные (целевые) породы – дуб  
Сопутствующие – ясень, клен от естественного возобновления.
15. Срок лесовосстановления – 2025-2031  
начало, окончание (месяц, год)
16. Необходимость проведения предварительных и сопутствующих мероприятий:  
очистка вырубki – ручная очистка от порубочных остатков, сбор в кучи и сжигание  
санитарные – нет  
противопожарные – нет  
иные предложения – нет

Исполнитель(и): \_\_\_\_\_ Жигулина Л.П.

« \_\_\_\_\_ »

Г.

**ДОКУМЕНТ ПОДПИСАН  
ЭЛЕКТРОННОЙ ПОДПИСЬЮ**

Сертификат 01815C83003BV0058F400346C469EA16AF  
Владелец ЖИГУЛИНА ЛЮБОВЬ ПЕТРОВНА  
Действителен с 10.07.2023 по 10.10.2024

**Перечетная ведомость  
 жизнеспособного подроста при обследовании  
 участка №1/2024 год лесовосстановления**

Лесничество (лесопарк) Обоянское Участковое лесничество Медвенское  
 Квартал №145Выдел № 5 участок №1

| №<br>пробной<br>площади/<br>учетной<br>площадки | Высота<br>по категориям, м | Количество по породам, шт. |  |  |  |       |               |  |       |                               |  |           |
|---|----------------------------|----------------------------|--|--|--|-------|---------------|--|-------|-------------------------------|--|-----------|
|   |                            | главных<br>(целевых)       |  |  |  |       | сопутствующих |  |       | нежелательных<br>(малоценных) |  | все<br>го |
|   |                            |                            |  |  |  | всего |               |  | всего |                               |  |           |
| 1   | - до 0,5                   |                            |  |  |  |       |               |  |       |                               |  |           |
|   | -0,6-1,5                   |                            |  |  |  |       |               |  |       |                               |  |           |
|   | более 1,5                  |                            |  |  |  |       |               |  |       |                               |  |           |
| итого   |                            |                            |  |  |  |       |               |  |       |                               |  |           |
| 2   |                            |                            |  |  |  |       |               |  |       |                               |  |           |
|   |                            |                            |  |  |  |       |               |  |       |                               |  |           |
|   |                            |                            |  |  |  |       |               |  |       |                               |  |           |
| итого   |                            |                            |  |  |  |       |               |  |       |                               |  |           |
| Всего   |                            |                            |  |  |  |       |               |  |       |                               |  |           |
| В пересчете на<br>крупный,<br>тыс.шт./га        |                            |                            |  |  |  |       |               |  |       |                               |  |           |

Исполнитель(и): \_\_\_\_\_ Жигулина Л.П.  
 должность                      подпись                      Ф.И.О

« \_\_\_\_\_ » \_\_\_\_\_ г.

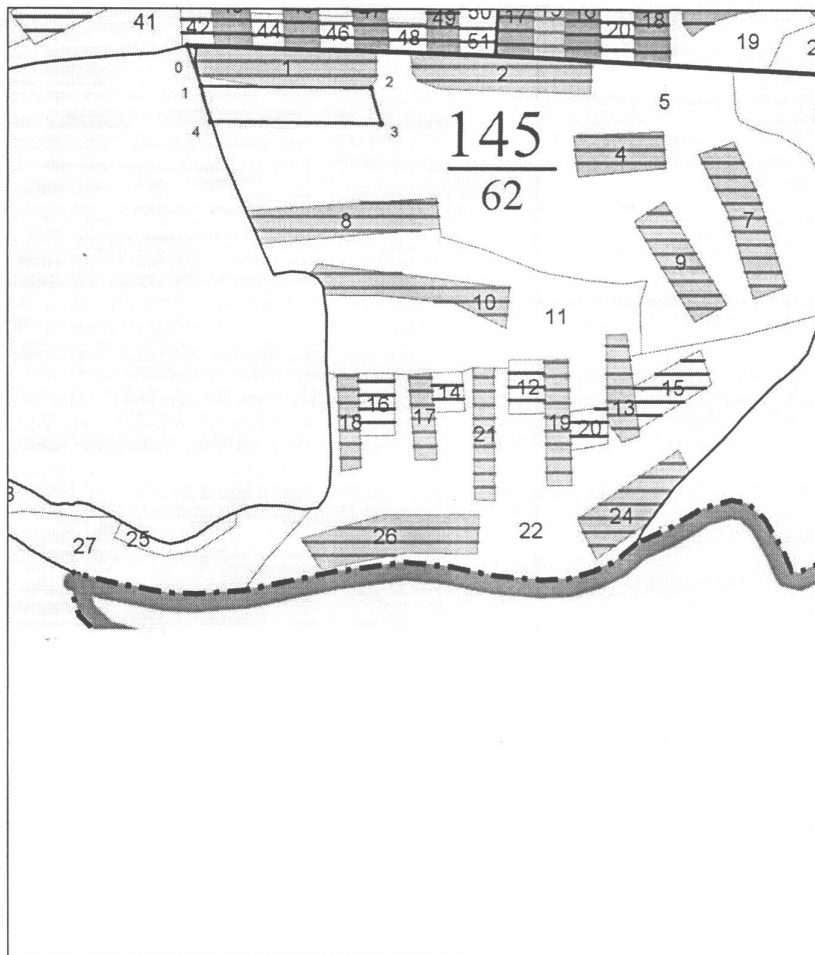
**ДОКУМЕНТ ПОДПИСАН  
 ЭЛЕКТРОННОЙ ПОДПИСЬЮ**  
 Сертификат 01815C83003BV0058F400346C469EA16AF  
 Владелец ЖИГУЛИНА ЛЮБОВЬ ПЕТРОВНА  
 Действителен с 10.07.2023 по 10.10.2024

**Схема расположения мест  
при проведении работ при использовании лесов в 2025 году**

Лесничество (лесопарк) – Обоянское, Медвенское участковое лесничество  
квартал 145, выдел 5

Масштаб – 1:10 000

Площадь – участок №1-1,3 га



| Экспликация объекта |                                      |                |
|---------------------|--------------------------------------|----------------|
| Номера точек        | Направление румбы (азимуты) линий, ° | Длина линий, м |
| Привязка            |                                      |                |
| 0-1                 | ЮВ:19°                               | 61             |
| Участок №1          |                                      |                |
| 1-2                 | СВ:88°                               | 250            |
| 2-3                 | ЮВ:19°                               | 53             |
| 3-4                 | ЮЗ:88°                               | 250            |
| 4-1                 | СЗ:19°                               | 53             |

Условные обозначения

 - границы участка

Достоверность и полноту сведений, указанных на данной странице, подтверждаю

Арендатор лесного участка

Жигулина Л.П.

**ДОКУМЕНТ ПОДПИСАН  
ЭЛЕКТРОННОЙ ПОДПИСЬЮ**

Сертификат 01815C83003BV0058F400346C469EA16AF  
Владелец ЖИГУЛИНА ЛЮБОВЬ ПЕТРОВНА  
Действителен с 10.07.2023 по 10.10.2024

Субъект Федерации – Курская область  
Лесной район – Лесостепной район Европейской части Р.Ф.  
Лесничество (или лесопарк) – Обоянское Участковое лесничество – Медвенское

**Карточка  
обследования участка №2/2024 год  
при выборе способа и технологии лесовосстановления**

1. № квартала – 145 № выдела – 5
2. Площадь участка, с точностью до 0,1 га – участок №2 - 1,3 га
3. План участка. Масштаб 1:10 000 (Прилагается к Карточке)
4. Категория площади: лесовосстановления - вырубка 2023  
вырубка, гарь, иная (год, месяц)
5. Исходный породный состав участка лесовосстановления – 100% Дн
6. Условия для работы техники:
  - 6.1 Количество пней, тыс.шт./га: всего до 500  
в т.ч. диаметром более 24 см – до 500
  - 6.2 Высота пней, см 0,3 в т.ч. диаметром более 24 см – 0,3  
в т.ч. высотой 30 см и более – 0,3
  - 6.3 Диаметр пней, см 40 в т.ч. диаметром более 24 см
  - 6.4 Захламленность, м<sup>3</sup>/га – отсутствует  
отсутствует, слабая, средняя, сильная
  - 6.5 Завалуненность, % – нет  
слабая, средняя, сильная, иные препятствия
  - 6.6 Категория доступности для работы техники – а  
а, б, в, г
7. Лесорастительные условия.
  - 7.1 Рельеф – равнинный
  - 7.2 Группа типов леса – ДСН
  - 7.3 Тип условий местопроизрастания – Д2
  - 7.4 Почва – темно-серые суглинистые и деградированные черноземы на делювиальных отложениях  
тип, механический состав, степень увлажнения
  - 7.5 Степень задернения почвы – средняя  
слабая, средняя, сильная
  - 7.6 Поврежденность почвы участка (степень) – средняя  
слабая, средняя, сильная
    - 7.6.1 Сильные повреждения почвы, % от общей площади – 5%
    - 7.7 Степень минерализации почвы, % от площади участка – 10%
8. Характеристика сохраненного подроста главных (целевых) пород:
  - 8.1 Средний возраст подроста, лет – нет
  - 8.2 Жизнеспособность подроста – нет  
жизнеспособный, нежизнеспособный
  - 8.3 Количество тыс./га: всего – в т.ч. по породам -
  - 8.4 Категория густоты – нет  
редкий, средний, густой
  - 8.5 Средняя высота подроста, м – нет
  - 8.6 Категория по крупности – нет  
мелкий, средний, крупный
  - 8.7 Встречаемость подроста, % – нет
  - 8.8 Распределение по площади – нет  
равномерное, неравномерно, групповое

8.9 Степень повреждений подроста—нет

слабая, средняя, сильная

8.10 Соответствие лесорастительным и иным условиям: соответствует

9. Характеристика возобновления сопутствующих древесных пород, кустарника: нет

10. Характеристика возобновления нежелательных малоценных пород:

порода количество т. шт./га средняя высота, м

11. Источники обсеменения—стены леса

порода, источник: одиночные(шт./га), куртины, полосы, стены леса

12. Пни пород деревьев, возобновляющихся вегетативно, шт./га: дуб, ясень, клен, до 500

порода

13. Характеристика санитарного состояния—допустимая

Заселенность вредными организмами, болезни леса

14. Предложения для разработки Проекта:

14.1 Способ лесовосстановления—искусственный

естественный, искусственный(лесные культуры),комбинированный

14.2 Главные(целевые)породы—дуб

Сопутствующие— ясень, клен от естественного возобновления.

15. Срок лесовосстановления —2025-2031

начало, окончание(месяц, год)

16. Необходимость проведения предварительных и сопутствующих мероприятий:

очистка вырубki —ручная очистка от порубочных остатков, сбор в кучи и сжигание

санитарные — нет

противопожарные — нет

иные предложения—нет

Исполнитель(и): \_\_\_\_\_ Жигулина Л.П.

« \_\_\_\_\_ » \_\_\_\_\_ г.

**ДОКУМЕНТ ПОДПИСАН  
ЭЛЕКТРОННОЙ ПОДПИСЬЮ**

Сертификат 01815C83003BV0058F400346C469EA16AF  
Владелец ЖИГУЛИНА ЛЮБОВЬ ПЕТРОВНА  
Действителен с 10.07.2023 по 10.10.2024

**Перечетная ведомость  
 жизнеспособного подроста при обследовании  
 участка №2/2024 год лесовосстановления**

Лесничество (лесопарк) Обоянское Участковое лесничество Медвенское  
 Квартал №145Выдел № 5 участок №2

| №<br>пробной<br>площади/<br>учетной<br>площадки | Высота<br>по категориям, м | Количество по породам, шт. |  |  |       |               |  |  |       |                               |  |           |
|---|----------------------------|----------------------------|--|--|-------|---------------|--|--|-------|-------------------------------|--|-----------|
|   |                            | главных<br>(целевых)       |  |  |       | сопутствующих |  |  |       | нежелательных<br>(малоценных) |  |           |
|   |                            |                            |  |  | всего |               |  |  | всего |                               |  | все<br>го |
| 1   | - до 0,5                   |                            |  |  |       |               |  |  |       |                               |  |           |
|   | -0,6-1,5                   |                            |  |  |       |               |  |  |       |                               |  |           |
|   | более 1,5                  |                            |  |  |       |               |  |  |       |                               |  |           |
| итого   |                            |                            |  |  |       |               |  |  |       |                               |  |           |
| 2   |                            |                            |  |  |       |               |  |  |       |                               |  |           |
|   |                            |                            |  |  |       |               |  |  |       |                               |  |           |
|   |                            |                            |  |  |       |               |  |  |       |                               |  |           |
| итого   |                            |                            |  |  |       |               |  |  |       |                               |  |           |
| Всего   |                            |                            |  |  |       |               |  |  |       |                               |  |           |
| В пересчете на<br>крупный,<br>тыс.шт./га        |                            |                            |  |  |       |               |  |  |       |                               |  |           |

Исполнитель(и): \_\_\_\_\_ Жигулина Л.П.  
 должность                      подпись                      Ф.И.О

« \_\_\_\_\_ » \_\_\_\_\_ Г.

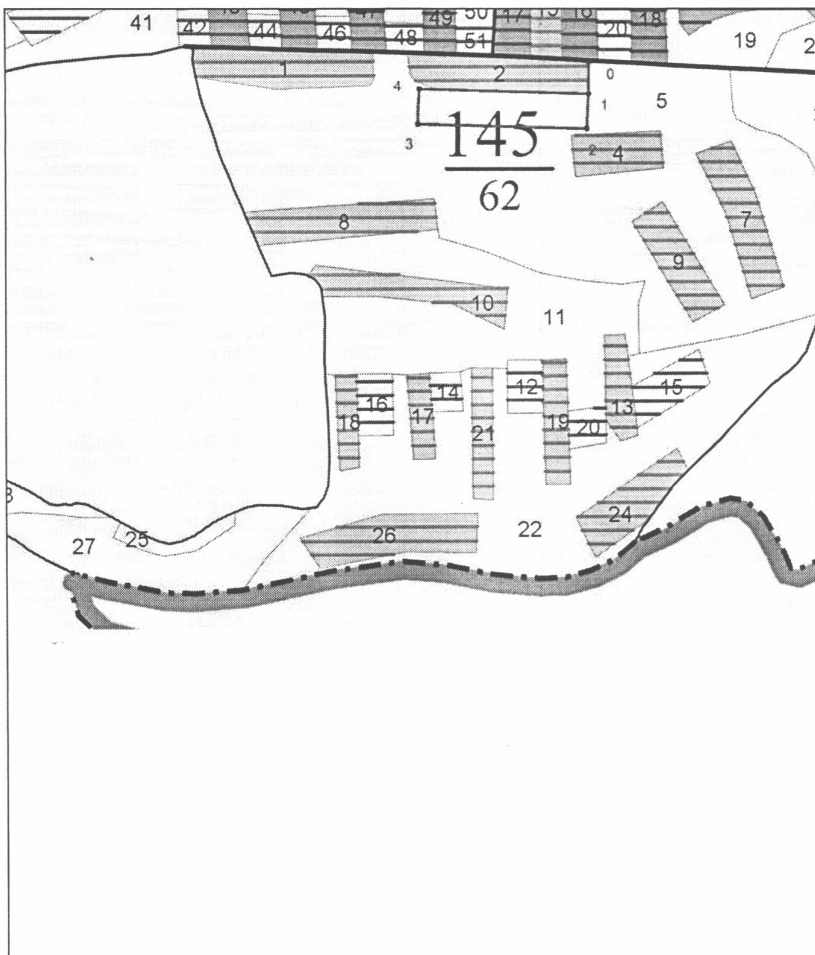
**ДОКУМЕНТ ПОДПИСАН  
 ЭЛЕКТРОННОЙ ПОДПИСЬЮ**  
 Сертификат 01815C83003BB0058F400346C469EA16AF  
 Владелец ЖИГУЛИНА ЛЮБОВЬ ПЕТРОВНА  
 Действителен с 10.07.2023 по 10.10.2024

**Схема расположения мест  
при проведении работ при использовании лесов в 2025 году**

Лесничество (лесопарк) – Обоянское, Медвенское участковое лесничество  
квартал 145, выдел 5

Масштаб – 1:10 000

Площадь – участок №2-1,3 га



| Экспликация объекта |                                      |                |
|---------------------|--------------------------------------|----------------|
| Номера точек        | Направление румбы (азимуты) линий, ° | Длина линий, м |
| Привязка            |                                      |                |
| 0-1                 | ЮВ:02°                               | 46             |
| Участок №2          |                                      |                |
| 1-2                 | ЮВ:01°                               | 50             |
| 2-3                 | ЮЗ:89°                               | 250            |
| 3-4                 | СЗ:01°                               | 50             |
| 4-1                 | СВ:89°                               | 250            |

Условные обозначения

 - границы участка

Достоверность и полноту сведений, указанных на данной странице, подтверждаю

Арендатор лесного участка

Жигулина Л.П.

**ДОКУМЕНТ ПОДПИСАН  
ЭЛЕКТРОННОЙ ПОДПИСЬЮ**

Сертификат 01815C83003BV0058F400346C469EA16AF  
Владелец ЖИГУЛИНА ЛЮБОВЬ ПЕТРОВНА  
Действителен с 10.07.2023 по 10.10.2024

Субъект Федерации – Курская область  
 Лесной район – Лесостепной район Европейской части Р.Ф.  
 Лесничество (или лесопарк) – Обоянское Участковое лесничество – Медвенское

**Карточка  
 обследования участка №3/2024год  
 при выборе способа и технологии лесовосстановления**

1. № квартала – 145 № выдела – 5
2. Площадь участка, с точностью до 0,1 га – участок № 3 - 1,3 га
3. План участка. Масштаб 1:10 000 (Прилагается к Карточке)
4. Категория площади: лесовосстановления- вырубка 2023  
вырубка, гарь, иная (год, месяц)
5. Исходный породный состав участка лесовосстановления – 100% Дн
6. Условия для работы техники:
  - 6.1 Количество пней, тыс.шт./га: всего до 500  
 в т.ч. диаметром более 24 см – до 500
  - 6.2 Высота пней, см 0,3 в т.ч. диаметром более 24 см – 0,3  
 в т.ч. высотой 30 см и более – 0,3
  - 6.3 Диаметр пней, см 40 в т.ч. диаметром более 24 см
  - 6.4 Захламленность, м<sup>3</sup> /га – отсутствует  
отсутствует, слабая, средняя, сильная
  - 6.5 Завалуненность, % – нет  
слабая, средняя, сильная, иные препятствия
  - 6.6 Категория доступности для работы техники – а  
а, б, в, г
7. Лесорастительные условия.
  - 7.1 Рельеф – равнинный
  - 7.2 Группа типов леса – ДСН
  - 7.3 Тип условий местопроизрастания – Д2
  - 7.4 Почва – темно-серые суглинистые и деградированные черноземы на делювиальных отложениях  
тип, механический состав, степень увлажнения
  - 7.5 Степень задернения почвы – средняя  
слабая, средняя, сильная
  - 7.6 Поврежденность почвы участка (степень) – средняя  
слабая, средняя, сильная
    - 7.6.1 Сильные повреждения почвы, % от общей площади – 5%
    - 7.7 Степень минерализации почвы, % от площади участка – 10%
8. Характеристика сохраненного подроста главных (целевых) пород:
  - 8.1 Средний возраст подроста, лет – нет
  - 8.2 Жизнеспособность подроста – нет  
жизнеспособный, нежизнеспособный
  - 8.3 Количество тыс./га: всего – в т.ч. по породам -
  - 8.4 Категория густоты – нет  
редкий, средний, густой
  - 8.5 Средняя высота подроста, м – нет
  - 8.6 Категория по крупности – нет  
мелкий, средний, крупный
  - 8.7 Встречаемость подроста, % – нет
  - 8.8 Распределение по площади – нет  
равномерное, неравномерно, групповое

- 8.9 Степень повреждений подроста – нет  
слабая, средняя, сильная
- 8.10 Соответствие лесорастительным и иным условиям: соответствует
9. Характеристика возобновления сопутствующих древесных пород, кустарника: нет
10. Характеристика возобновления нежелательных малоценных пород:  
порода количество т. шт./га средняя высота, м
11. Источники обсеменения – стены леса  
порода, источник: одиночные (шт./га), куртины, полосы, стены леса
12. Пни пород деревьев, возобновляющихся вегетативно, шт./га: дуб, ясень, клен, до 500  
порода
13. Характеристика санитарного состояния – допустимая  
заселенность вредными организмами, болезни леса
14. Предложения для разработки Проекта:
- 14.1 Способ лесовосстановления – искусственный  
естественный, искусственный (лесные культуры), комбинированный
- 14.2 Главные (целевые) породы – дуб  
Сопутствующие – ясень, клен от естественного возобновления.
15. Срок лесовосстановления – 2025-2031  
начало, окончание (месяц, год)
16. Необходимость проведения предварительных и сопутствующих мероприятий:  
очистка вырубki – ручная очистка от порубочных остатков, сбор в кучи и сжигание  
санитарные – нет  
противопожарные – нет  
иные предложения – нет

Исполнитель(и): \_\_\_\_\_ Жигулина Л.П.

« \_\_\_\_\_ » \_\_\_\_\_ Г.

**ДОКУМЕНТ ПОДПИСАН  
ЭЛЕКТРОННОЙ ПОДПИСЬЮ**

Сертификат 01815C83003BV0058F400346C469EA16AF  
Владелец ЖИГУЛИНА ЛЮБОВЬ ПЕТРОВНА  
Действителен с 10.07.2023 по 10.10.2024

**Перечетная ведомость  
 жизнеспособного подроста при обследовании  
 участка №3/2024 год лесовосстановления**

Лесничество (лесопарк) Обоянское Участковое лесничество Медвенское  
 Квартал №145Выдел № 5 участок №3

| № пробной площади/учетной площадки | Высота по категориям, м | Количество по породам, шт. |  |  |       |               |  |       |                            |  |  |       |
|------------------------------------|-------------------------|----------------------------|--|--|-------|---------------|--|-------|----------------------------|--|--|-------|
|                                    |                         | главных (целевых)          |  |  |       | сопутствующих |  |       | нежелательных (малоценных) |  |  |       |
|                                    |                         |                            |  |  | всего |               |  | всего |                            |  |  | всего |
| 1                                  | - до 0,5                |                            |  |  |       |               |  |       |                            |  |  |       |
|                                    | -0,6-1,5                |                            |  |  |       |               |  |       |                            |  |  |       |
|                                    | более 1,5               |                            |  |  |       |               |  |       |                            |  |  |       |
| итого                              |                         |                            |  |  |       |               |  |       |                            |  |  |       |
| 2                                  |                         |                            |  |  |       |               |  |       |                            |  |  |       |
|                                    |                         |                            |  |  |       |               |  |       |                            |  |  |       |
|                                    |                         |                            |  |  |       |               |  |       |                            |  |  |       |
| итого                              |                         |                            |  |  |       |               |  |       |                            |  |  |       |
| Всего                              |                         |                            |  |  |       |               |  |       |                            |  |  |       |
| В пересчете на крупный, тыс.шт./га |                         |                            |  |  |       |               |  |       |                            |  |  |       |

Исполнитель(и): \_\_\_\_\_ Жигулина Л.П.  
 должность                      подпись                      Ф.И.О

« \_\_\_\_\_ » \_\_\_\_\_ Г.

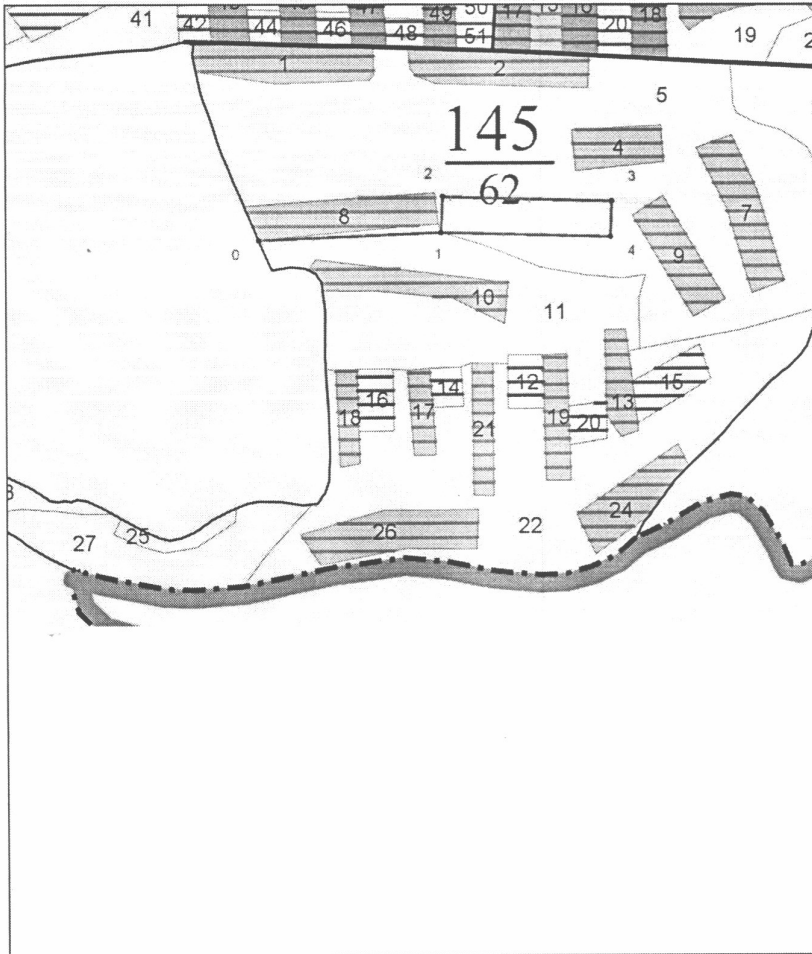
**ДОКУМЕНТ ПОДПИСАН  
 ЭЛЕКТРОННОЙ ПОДПИСЬЮ**  
 Сертификат 01815C83003BB0058F400346C469EA16AF  
 Владелец ЖИГУЛИНА ЛЮБОВЬ ПЕТРОВНА  
 Действителен с 10.07.2023 по 10.10.2024

**Схема расположения мест  
при проведении работ при использовании лесов в 2025 году**

Лесничество (лесопарк) – Обоянское, Медвенское участковое лесничество  
квартал 145, выдел 5

Масштаб – 1:10 000

Площадь – участок №3-1,3 га



| Экспликация объекта |                                      |                |
|---------------------|--------------------------------------|----------------|
| Номера точек        | Направление румбы (азимуты) линий, ° | Длина линий, м |
| Привязка            |                                      |                |
| 0-1                 | СВ:85°                               | 268            |
| Участок №3          |                                      |                |
| 1-2                 | СЗ:01°                               | 50             |
| 2-3                 | СВ:89°                               | 250            |
| 3-4                 | ЮВ:01°                               | 50             |
| 4-1                 | ЮЗ:89°                               | 250            |

Условные обозначения

□ - границы участка

Достоверность и полноту сведений, указанных на данной странице, подтверждаю

Арендатор лесного участка

Жигулина П П

**ДОКУМЕНТ ПОДПИСАН  
ЭЛЕКТРОННОЙ ПОДПИСЬЮ**

Сертификат 01815C83003BВ0058F400346C469EA16AF  
Владелец ЖИГУЛИНА ЛЮБОВЬ ПЕТРОВНА  
Действителен с 10.07.2023 по 10.10.2024

Субъект Федерации – Курская область  
 Лесной район – Лесостепной район Европейской части Р.Ф.  
 Лесничество (или лесопарк) – ОбоянскоеУчастковое лесничество – Медвенское

**Карточка  
 обследования участка №4/2024год  
 при выборе способа и технологии лесовосстановления**

1. № квартала – 145 № выдела – 5
2. Площадь участка, с точностью до 0,1 га – участок №4 - 1,3 га
3. План участка. Масштаб 1:10 000 (Прилагается к Карточке)
4. Категория площади:лесовосстановления- вырубка 2023  
вырубка, гарь, иная (год, месяц)
5. Исходный породный состав участка лесовосстановления – 100%Дн
6. Условия для работы техники:
  - 6.1 Количество пней, тыс.шт./га: всего до 500  
 в т.ч. диаметром более 24 см– до 500
  - 6.2 Высота пней, см 0,3 в т.ч. диаметром более 24 см – 0,3  
 в т.ч. высотой 30 см и более – 0,3
  - 6.3 Диаметр пней, см 40 в т.ч. диаметром более 24 см
  - 6.4 Захламленность, м<sup>3</sup>/га – отсутствует  
отсутствует, слабая, средняя, сильная
  - 6.5 Завалуненность, %– нет  
слабая, средняя, сильная, иные препятствия
  - 6.6 Категория доступности для работы техники – а  
а, б, в, г
7. Лесорастительные условия.
  - 7.1 Рельеф – равнинный
  - 7.2 Группа типов леса – ДСН
  - 7.3 Тип условий местопроизрастания – Д2
  - 7.4 Почва –темно-серые суглинистые и деградированные черноземы на делювиальных отложениях  
тип, механический состав, степень увлажнения
  - 7.5 Степень задернения почвы – средняя  
слабая, средняя, сильная
  - 7.6 Поврежденность почвы участка (степень)– средняя  
слабая, средняя, сильная
    - 7.6.1 Сильные повреждения почвы, % от общей площади – 5%
    - 7.7 Степень минерализации почвы, % от площади участка– 10%
8. Характеристика сохраненного подроста главных (целевых) пород:
  - 8.1 Средний возраст подроста, лет – нет
  - 8.2 Жизнеспособность подроста – нет  
жизнеспособный, нежизнеспособный
  - 8.3Количество тыс./га: всего – в т.ч. по породам -
  - 8.4 Категория густоты – нет  
редкий, средний, густой
  - 8.5 Средняя высота подроста, м – нет
  - 8.6 Категория по крупности – нет  
мелкий, средний, крупный
  - 8.7 Встречаемость подроста, % – нет
  - 8.8 Распределение по площади – нет  
равномерное, неравномерно, групповое

- 8.9 Степень повреждений подроста – нет  
слабая, средняя, сильная
- 8.10 Соответствие лесорастительным и иным условиям: соответствует
9. Характеристика возобновления сопутствующих древесных пород, кустарника: нет
10. Характеристика возобновления нежелательных малоценных пород:  
порода количество т. шт./га средняя высота, м
11. Источники обсеменения – стены леса  
порода, источник: одиночные (шт./га), куртины, полосы, стены леса
12. Пни пород деревьев, возобновляющихся вегетативно, шт./га: дуб, ясень, клен, до 500  
порода
13. Характеристика санитарного состояния – допустимая  
заселенность вредными организмами, болезни леса
14. Предложения для разработки Проекта:
- 14.1 Способ лесовосстановления – искусственный  
естественный, искусственный (лесные культуры), комбинированный
- 14.2 Главные (целевые) породы – дуб  
Сопутствующие – ясень, клен от естественного возобновления.
15. Срок лесовосстановления – 2025-2031  
начало, окончание (месяц, год)
16. Необходимость проведения предварительных и сопутствующих мероприятий:  
очистка вырубki – ручная очистка от порубочных остатков, сбор в кучи и сжигание  
санитарные – нет  
противопожарные – нет  
иные предложения – нет

Исполнитель(и): \_\_\_\_\_ Жигулина Л.П.

« \_\_\_\_\_ » \_\_\_\_\_ Г.

**ДОКУМЕНТ ПОДПИСАН  
ЭЛЕКТРОННОЙ ПОДПИСЬЮ**

Сертификат 01815C83003B0058F400346C469EA16AF  
Владелец ЖИГУЛИНА ЛЮБОВЬ ПЕТРОВНА  
Действителен с 10.07.2023 по 10.10.2024

**Перечетная ведомость  
 жизнеспособного подроста при обследовании  
 участка №4/2024 год лесовосстановления**

Лесничество (лесопарк) Обоянское Участковое лесничество Медвенское  
 Квартал №145Выдел № 5 участок №4

| № пробной площади/учетной площадки | Высота по категориям, м | Количество по породам, шт. |  |       |               |  |       |                            |  |  |        |  |  |
|------------------------------------|-------------------------|----------------------------|--|-------|---------------|--|-------|----------------------------|--|--|--------|--|--|
|                                    |                         | главных (целевых)          |  |       | сопутствующих |  |       | нежелательных (малоценных) |  |  |        |  |  |
|                                    |                         |                            |  | всего |               |  | всего |                            |  |  | все го |  |  |
| 1                                  | - до 0,5                |                            |  |       |               |  |       |                            |  |  |        |  |  |
|                                    | -0,6-1,5                |                            |  |       |               |  |       |                            |  |  |        |  |  |
|                                    | более 1,5               |                            |  |       |               |  |       |                            |  |  |        |  |  |
| итого                              |                         |                            |  |       |               |  |       |                            |  |  |        |  |  |
| 2                                  |                         |                            |  |       |               |  |       |                            |  |  |        |  |  |
|                                    |                         |                            |  |       |               |  |       |                            |  |  |        |  |  |
|                                    |                         |                            |  |       |               |  |       |                            |  |  |        |  |  |
| итого                              |                         |                            |  |       |               |  |       |                            |  |  |        |  |  |
| Всего                              |                         |                            |  |       |               |  |       |                            |  |  |        |  |  |
| В пересчете на крупный, тыс.шт./га |                         |                            |  |       |               |  |       |                            |  |  |        |  |  |

Исполнитель(и): \_\_\_\_\_ Жигулина Л.П.  
 должность                      подпись                      Ф.И.О

« \_\_\_\_\_ » \_\_\_\_\_ Г.

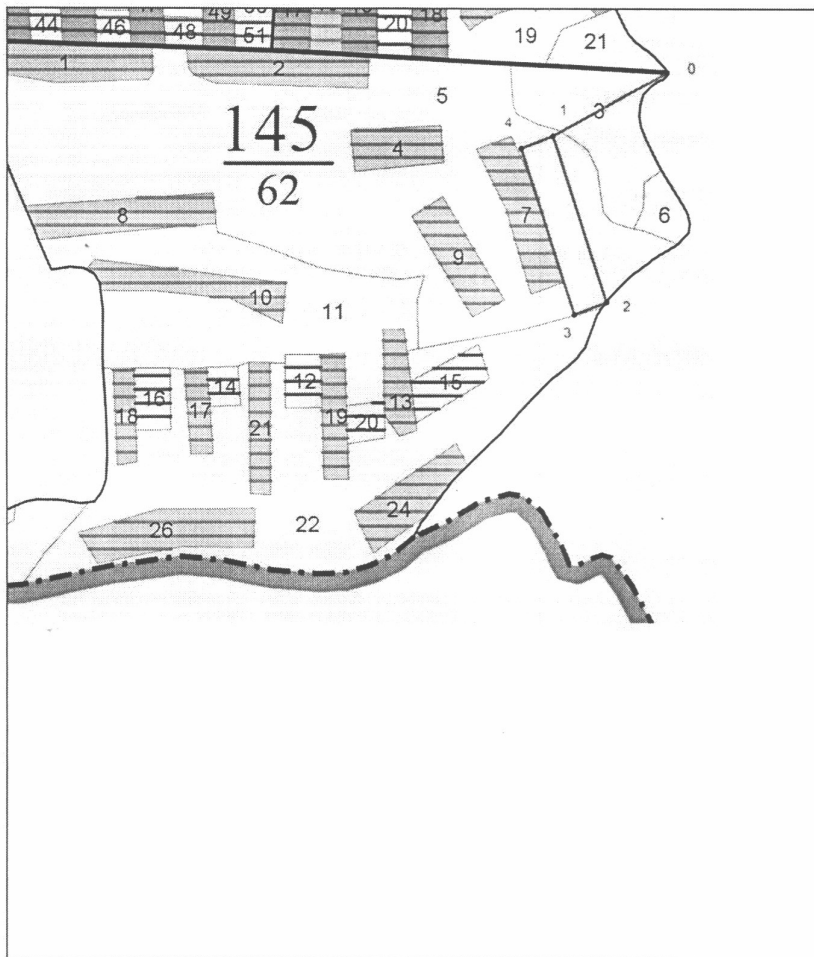
**ДОКУМЕНТ ПОДПИСАН  
 ЭЛЕКТРОННОЙ ПОДПИСЬЮ**  
 Сертификат 01815C83003BV0058F400346C469EA16AF  
 Владелец ЖИГУЛИНА ЛЮБОВЬ ПЕТРОВНА  
 Действителен с 10.07.2023 по 10.10.2024

**Схема расположения мест  
при проведении работ при использовании лесов в 2025 году**

Лесничество (лесопарк) – Обоянское, Медвенское участковое лесничество  
квартал 145, выдел 5

Масштаб – 1:10 000

Площадь – участок №4-1,3 га



| Экспликация объекта |                                      |                |
|---------------------|--------------------------------------|----------------|
| Номера точек        | Направление румбы (азимуты) линий, ° | Длина линий, м |
| Привязка            |                                      |                |
| 0-1                 | ЮЗ:50°                               | 190            |
| Участок №4          |                                      |                |
| 1-2                 | ЮВ:22°                               | 250            |
| 2-3                 | ЮЗ:68°                               | 50             |
| 3-4                 | СЗ:22°                               | 250            |
| 4-1                 | СВ:68°                               | 50             |

Условные обозначения

 - границы участка

Достоверность и полноту сведений, указанных на данной странице, подтверждаю

Арендатор лесного участка

Жигулина Л.П.

**ДОКУМЕНТ ПОДПИСАН  
ЭЛЕКТРОННОЙ ПОДПИСЬЮ**

Сертификат 01815C83003BV0058F400346C469EA16AF  
Владелец ЖИГУЛИНА ЛЮБОВЬ ПЕТРОВНА  
Действителен с 10.07.2023 по 10.10.2024