

УТВЕРЖДАЮ:

Должность Заместитель министра
природных ресурсов Курской
области

ФИО Репринцев Д.Д.

Дата 13.11.2025

Акт
лесопатологического обследования № 2025-4/31
лесных насаждений Обоянского лесничества
Курской области

Способ лесопатологического обследования: Визуальное
Инструментальное V

Место проведения:

Участковое лесничество	Урочище (дача)	Квартал (кварталы)	Выдел (выделы)	Площадь, га	ЛП выдел	Площадь ЛП выдела
Рыбино-Будское	-	3	5	2,2	-	-

Лесопатологическое обследование проведено на общей площади 2,2 га.

Кадастровый номер участка: 46:16:00 00 00:0010

Документ о праве пользования: договор аренды номер б/№ от 28.05.2010, вид разрешенного
использования лесов: заготовка древесины.

Акт

2. Инструментальное (детальное) обследование лесных насаждений.

2.1 Лесничество: Обоянское, уч. лесничество: Рыбино-Будское,
участок: -, кв. 3 выд. 5 ЛП выдел: -.

Наличие ограничений или особенностей участка, влияющих
на назначение СОМ:

имеется угроза возникновения очагов вредных организмов; имеется угроза увеличения
пожарной опасности в лесах.

2.2. Фактическая таксационная характеристика лесного
насаждения не соответствует таксационному описанию.

Причины несоответствия:

неравномерный состав и другие характеристики насаждения.

Ведомость лесных участков с выявленными несоответствиями
таксационным описаниям приведена в приложении 1 к данному Акту.

2.3. Состояние насаждения: с нарушенной устойчивостью.

2.4 СКС насаждения: 2,05. Причины ослабления, повреждения насаждения: опёнок (код
467). Данные причины определены по следующим признакам: усыхание от 1/2 до 3/4
ветвей в кроне прошлых лет; ажурность кроны; обрыв корней (вывал) прошлых лет;
наличие гнили.

2.4.1 Заселено (отработано) стволовыми вредителями:

Вид вредителя	Порода	Встречаемость заселенных деревьев, % от запаса породы	Встречаемость отработанных деревьев, % от запаса породы	Степень заселения лесного насаждения
1	2	3	4	5
-	-	-	-	-
-	-	-	-	-
-	-	-	-	-
-	-	-	-	-
-	-	-	-	-
-	-	-	-	-

2.4.2 Повреждено огнем:

Вид пожара	Порода	Состояние корневых лап		Состояние корневой шейки		Высушивание луба		Обугленность древесины более 1/3 высоты ствола	
		% поврежденных огнем корней	% деревьев с данным повреждением	Обугленность древесины шейки по окружности	% деревьев с данным повреждением	по окружности (1/4; 1/2; 3/4; более 3/4)	% деревьев с данным повреждением	по окружности ствола (< 1/2; > 1/2)	% деревьев с данным повреждением
1	2	3	4	5	6	7	8	9	10
-	-								
	-								
	-								
	-								
	-								

2.4.3 Поражено болезнями:

Болезнь/возбудитель	Порода	Встречаемость % от запаса насаждения	Степень поражения лесного насаждения
1	2	3	4
Опёнок	Дн	36,9	сильная
-	-	-	-
-	-	-	-
-	-	-	-
-	-	-	-
-	-	-	-

2.5. Выборке подлежит % деревьев по запасу, в том числе:
 без признаков ослабления 0 %,
 ослабленных 0 %,
 сильно ослабленных 0 %,
 усыхающих 0 %,
 свежего сухостоя 0 %,
 свежего ветровала 0 %,
 свежего бурелома 0 %,
 старого сухостоя 0 %,
 старого ветровала 0 %,
 старого бурелома 0 %.

2.6. Полнота лесного насаждения после уборки деревьев, подлежащих рубке, составит: -

Критическая полнота для данной категории лесных насаждений и преобладающей породы составляет 0,3.

Заключение к инструментальному обследованию участка

На площади 2,2 га насаждение с нарушенной устойчивостью. СКС ниже 2,51 санитарно-оздоровительные мероприятия не проводятся. Назначенные профилактические мероприятия по защите лесов: нет; агитационные мероприятия: нет.

Участковое лесничество	Урочище (дача)	Квартал	Выдел	Площадь выдела, га	ЛП выдел	Площадь ЛП выдела	Вид мероприятия	Площадь мероприятия, га	Порода	Доля выбираемой древесины по запасу, %	Рекомендуемый срок проведения мероприятия
1	2	3	4	5	6	7	8	9	10	11	12
Рыбино-Будское	.	3	5	2,2	-	-	не требует мероприятий	2,2	-	0	-

Ведомость перечета деревьев, назначенных в рубку, и абрис лесного участка прилагаются (прил. 2 и 3 к данному акту).

Рекомендации по проведению мероприятий, не относящихся к мероприятиям по предупреждению распространения вредных организмов: нет.

Дата проведения обследований: 09.10.2025 года.

Дата составления документа: 30.10.2025 года.

Исполнитель работ по проведению ЛПО:


ФИО: Шабанов С. И.

Организация: филиал ФБУ "Рослесозащита" - "ЦЗЛ Воронежской области"

Должность: Инженер-лесопатолог

Подпись

Телефон: 89515424113



Ведомость

к акту лесопатологического обследования № _____

лесных участков с выявленными несоответствиями таксационным описаниям

Субъект Российской Федерации: Курская область. Лесничество (лесопарк): Обоянское.

Участковое лесничество: Рыбино-Будское. Урочище (лесная дача): -.

Год проведения лесоустройства	Номер квартала	Номер выдела	Площадь выдела, га	Целевое назначение лесов	Категория защитных лесов	ОЗУ	Источник данных	Номер ЛП выдела	Площадь ЛП выдела, га	Таксационная характеристика									Заложено пробных площадей	
										состав	порода	возраст, лет	средняя высота, м	средний диаметр, см	тип леса	полнота	бонитет	запас, куб. м/га	количество, шт.	общая площадь, га
1	2	3	4	5	6	7	8	9	10	11	12	13	14	15	16	17	18	19	20	21
2022	3	5	2,2	Защитные	Противорозные леса	нет	ТО			5ЯЗДН2КЛ	Ясень	85	26	32	ДСН	0,8	1	220		
							Ф	-	2,2	7Дн3Кл	Дуб низкостольный	86	25	28	ДСН	0,6	1	210	3	0,223

Примечание:

ТО - таксационные описания

Ф - фактическая характеристика лесного насаждения

Исполнитель работ по проведению лесопатологического обследования:

Шабанов С. И.



Дата составления документа: 30.10.2025 года. Тел. 89515424113

ВРЕМЕННАЯ ПРОБНАЯ ПЛОЩАДЬ № 1, 2,3

1.1 Субъект Российской Федерации: Курская область.

Лесничество (лесопарк): Обоянское.

Участковое лесничество: Рыбино-Будское.

Урочище (лесная дача): -

Квартал: 3. Выдел: 5. Площадь выдела: 2,2 га.

Лесопатологический выдел: -

1.2 Метод перече́та: круговые площадки постоянного радиуса.

Количество лент/площадок: 3.

Размеры площадок: радиус 13,8- м.

Размер временной пробной площади: 0,18 га.

1.3 Фактическая таксационная характеристика насаждения:

состав: 7ДнЗКл; возраст: 86 лет; тип леса: ДСН; бонитет: 1.

запас на га: 210; полнота: 0,6; возобновление: отсутствует.

1.4 Номер очага вредных организмов: б/н.

Тип очага вредных организмов: -

Фаза развития очага вредных организмов: -

1.5 Причины ослабления, повреждения насаждения и время: опёнок (код 467). Время повреждения: 2022-2024 гг. Состояние насаждения: с нарушенной устойчивостью, СКС насаждения 2,05.

1.6 Назначенные мероприятия: не требует мероприятий.

Исполнитель работ по проведению лесопатологического обследования:

Шабанов С. И.  _____

Дата составления документа: 30.10.2025 года. Тел. 89515424113

ВЕДОМОСТЬ ПЕРЕЧЕТА ДЕРЕВЬЕВ

Итоговая ведомость по насаждению. СКС насаждения: 2.05.

Ступени толщины см	Количество деревьев по категориям состояния, шт.																	Всего	
	1		2		3		4		5		5 (а,б,в)			5 (г,д,е)			шт./ куб.м.	в т.ч. подлежит рубке, %	
	Н	З	Н	З	Н	З	Н	З	Н	З	Н	З	О	Н	З	О			
1	2	3	4	5	6	7	8	9	10	11	12	13	14	15	16	17	18	19	
8															5			5	8,4
12															3			3	5,1
16	1														4			5	6,8
20	2																	2	
24	5			1														6	
28	7			2		1												10	
32	4			3		4												11	
36	3			3		5												11	
40	1			1		2												4	
более 40				1		1													
итого, шт	23			11		13									12			59	12
итого, куб.м.	16,8			11,9		15,8									1,1			45,6	1,1
итого, куб.%	36,9			26,1		34,6									2,4			100	2,4

Причины назначения в рубку деревьев категорий состояния:

1
2
3
4

Порода1: Дн. СКС породы: 2.45.

Ступени толщины см	Количество деревьев по категориям состояния, шт.																	Всего	
	1		2		3		4		5		5 (а,б,в)			5 (г,д,е)			шт./ куб.м.	в т.ч. подлежит рубке, %	
	Н	З	Н	З	Н	З	Н	З	Н	З	Н	З	О	Н	З	О			
1	2	3	4	5	6	7	8	9	10	11	12	13	14	15	16	17	18	19	
8															5			5	13,5
12															3			3	8,1
16															4			4	10,8
28				1		1												2	
32	1			2		4												7	
36	2			3		5												10	
40	1			1		2												4	
44				1		1												2	
-																			
-																			
итого, шт	4			8		13									12			37	12
итого, куб.м.	5			9,8		15,8									1,1			31,7	1,1
итого, куб.%	15,8			30,9		49,8									3,5			100	3,5

Причины назначения в рубку деревьев категорий состояния:

1
2
3
4

Порода2: Кл. СКС породы: 1.15.

Ступени толщины см	Количество деревьев по категориям состояния, шт.																	Всего	
	1		2		3		4		5		5 (а,б,в)			5 (г,д,е)			шт./ куб.м.	в т.ч. подлежит рубке,%	
	Н	З	Н	З	Н	З	Н	З	Н	З	Н	З	О	Н	З	О			
1	2	3	4	5	6	7	8	9	10	11	12	13	14	15	16	17	18	19	
16	1																1		
20	2																2		
24	5		1														6		
28	7		1														8		
32	3		1														4		
36	1																1		
-																			
-																			
-																			
-																			
итого, шт	19		3														22		
итого, куб.м.	11,8		2,1														13,9		
итого, куб.%	84,9		15,1														100		

Причины назначения в рубку деревьев категорий состояния:

1

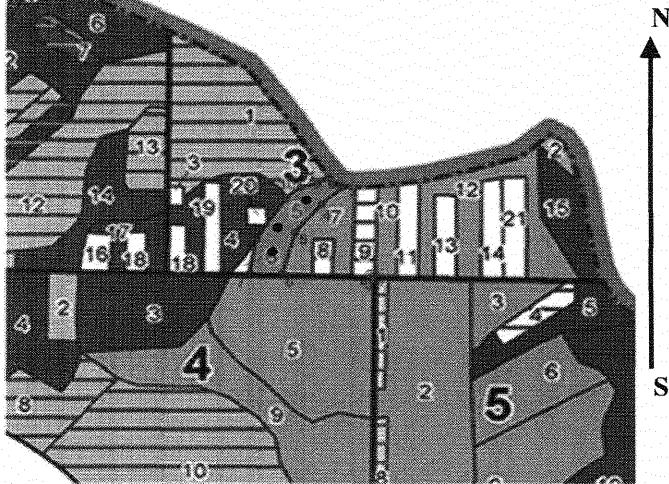
2

3

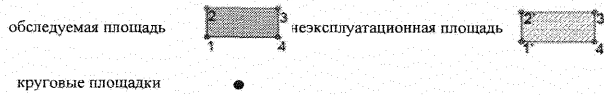
4

Абрис участка

Масштаб 1:10000



Условные обозначения:



№ квартала	№ выдела	№ ЛП выдела	Размеры ленты (круговой площадки) перечета					Координаты ПП	
			№ круговой площадки	Длина, м	Ширина, м	Радиус, м	Площадь, га		
3	5	-	1	-	-	13,8	0,06	51,32773117	35,83880717
			2	-	-	13,8	0,06	51,3271897	35,8378658
			3	-	-	13,8	0,06	51,32618031	35,83750209
			кол-во	-	-				

Пространственное размещение лесопатологических выделов

Номера точек	Координаты		Длина, м
1->2	51,32821°	35,83943°	22
2->3	51,32804°	35,83958°	25
3->4	51,32798°	35,83993°	69
4->5	51,32757°	35,8392°	99
5->6	51,32688°	35,83829°	118
6->7	51,32586°	35,83783°	78
7->8	51,32586°	35,83671°	97
8->9	51,32672°	35,83691°	132
9->10	51,32771°	35,83796°	48
10->11	51,32799°	35,83849°	40
11->1	51,32805°	35,83906°	31

Исполнитель работ по проведению лесопатологического обследования:

Шабанов С. И.

Дата составления документа: 30.10.2025 года. Тел. 89515424113

Таксационное описание

ООО "Дубрава-Инфо" Обоянское л-во Рыбино-Будское уч.л-во
ПРОТИВОЭРОЗИОННЫЕ ЛЕСА

Квартал: 3

Состав:	Э л	В	Д	К	Г	В	Тип	П	Запас сыро-раст.	К	Запас на выделе, м3									
Н в: Пло-:	подрост,	Я л	е	о	В	и	л	р	о	леса	о	леса, м3	Л							
о вы: шадь,	подлесок,	р	е	с	з	ы	а	н	л			Т	Един: Захламлен:							
М д:	почва,	у	м	а	р	с	м	в	в	и	ти	п	н	На	В	т	ч	о	дер	распоряжения
е е: га	рельеф,	с	е	а	о	е	о	о	т	лесор	о	Общий: по	в	Сухо: Ре-	ест					
р л:	особенности	-н	с	т	т	з	з	е	услов	т	га	на	сост	а	стоя	дин	воз	Общий: Лик-		
а:	выдела	н	т	т	а	р	р	р	т	а	выдел	пород	р							вида

1	9,4 лесные культуры 5Д1КЛ1ГШЗС	1 Д 21 КЛ ГШ ОС	67 65 18 23	20 20 20 32	22 20 20 32	4 2 2	ДСН Д2	,8	230	2162	1081	2 216 216 649	2 3 3 4	47	ПРОХ.РУБ.2 ОЧ. 20%
	подлесок: ЛЩ ВР ГУСТОЙ повреждение БОЛЕЗНЯМИ ЛЕСА, ОСИНА, СИЛЬНАЯ СТЕПЕНЬ ПОВР., ТРУТОВИК ЛОЖНЫЙ ОСИНОВ.														
2	,3 10ОЛЧ	1 ОЛЧ	40	17	20	4 2 2	ОЛКР Д4	,6	120	36	36				
	подлесок: ЧР СРЕДНИЙ														
3	,2 вырубка- 21 г. пней 300 шт/га	Д													СОЗД.Л/КУЛЬТУР
4	3,4 7ДН2КЛ1Я	1 ДН 23 КЛ Я	85 20 26	23 22 32	36 22 32	9 4 3	ДСН Д2	,6	200	680	476	2 136 68	2 2 2	17	ЧЕРЕСПОЛ.ПОС.Р 25% СОЗД.Л/КУЛЬТУР
	подрост: 8КЛ2Я (10) 2,0 м, 0,5 тыс.шт/га подлесок: ЛЩ ВР СРЕДНИЙ														
5	2,2 5ЯЗДН2КЛ	1 Я 23 ДН КЛ	85 75 20	26 21 22	32 28 22	5 2 1	ДСН Д2	,8	220	484	242	2 145 97	2 2 2	11	ПРОХ.РУБ.2 ОЧ. 20%
	подрост: 8КЛ2Я (10) 2,0 м, 0,5 тыс.шт/га подлесок: ЛЩ ВР ГУСТОЙ склон СЗ-10														
6	,2 ПРОГАЛИНА	Д					2 ДСН Д2								СОЗД.Л/КУЛЬТУР
7	2,4 6Я2ДН2КЛ	1 Я 24 ДН КЛ	80 70 70	26 21 20	32 28 22	4 2 1	ДСН Д2	,8	240	576	346	2 115 115	2 2 3	12	ПРОХ.РУБ.2 ОЧ. 20%
	подрост: 8КЛ2Я (10) 2,0 м, 0,5 тыс.шт/га подлесок: ЛЩ ВР ГУСТОЙ														
8	,5 несомкнувшиеся культуры 10Д	Д	2	0,3			1 ДСН Д2	70							УХОД ЗА КУЛЬТ. ДОПОЛН.Л/КУЛЬТ
	культуры-21 г., ВСПАШКА БОРОЗ., ПОСАДКА РУЧНАЯ, размещение 3,5*7,5 м, 4500 шт/га, состояние УДОВЛЕТВОРИТЕЛЬНОЕ														
9	1,2 несомкнувшиеся культуры 10Д	Д	2	0,3			1 ДСН Д2	70							УХОД ЗА КУЛЬТ. ДОПОЛН.Л/КУЛЬТ
	культуры-21 г., ВСПАШКА БОРОЗ., ПОСАДКА РУЧНАЯ, размещение 3,5*7,5 м, 4500 шт/га, состояние УДОВЛЕТВОРИТЕЛЬНОЕ														
10	1,3 6Я2ДН2КЛ	1 Я 24 ДН КЛ	90 75 20	26 21 22	32 28 22	5 2 1	ДСН Д2	,8	240	312	187	2 63 62	2 2 3	7	ПРОХ.РУБ.2 ОЧ. 20%
	подрост: 8КЛ2Я (10) 2,0 м, 0,5 тыс.шт/га														

