

Проект лесовосстановления на лесном участке N 6/7/2025/2025 год

Лесовосстановление: искусственное лесовосстановление

Субъект Российской Федерации: Курская область

Лесной район: Лесостепной район европейской части Российской Федерации

Характеристика местоположения лесного участка:

Лесничество (муниципальный район (ОКТМО)): Обоянское

Участковое лесничество: Медвенское

Урочище (при наличии): нет данных

N квартала учётный (N квартала по лесоустройству): 46:7:1:154 (152)

Номер объекта: 2

N выдела учётный (по лесоустройству): 46:7:1:154:8 (9) Площадь га: 0.57

Площадь лесного участка, га: 0.57

(исходные данные для проекта лесовосстановления: материалы обследования лесного участка при выборе способа лесовосстановления, план лесного участка, масштаб 1:10000 прилагаются к проекту лесовосстановления)

Характеристика лесорастительных условий лесного участка:

Рельеф участка (уклон): Равнинный

Гидрологические условия (увлажнение): свежие

Почва: темно-серые суглинистые и деградированные черноземы на делювиальных отложениях

Тип леса: Дубняк снытьевый

Характеристика площадей лесного участка:

вырубка 2024

(вырубки, гари, прогалины, иные не занятые лесными насаждениями или предназначенные для лесовосстановления земли)

Характеристика вырубки:

Количество пней, тыс. штук/га: 0.5

Характер и размещение оставленных деревьев и кустарников: Отсутствуют

Степень задернения почвы: средняя

Степень минерализации почвы (% от площади лесного участка): 10

Состояние очистки от порубочных остатков и валежника (захламленность, куб.м): отсутствует (до 5 м³/га)>

а) отсутствует (до 5 куб.м/га); б) слабая (5 - 20 куб.м/га); в) средняя (20 - 50 куб.м/га); г) сильная (более 50 куб. /га)

Категория доступности для техники: доступная

а) доступная; б) требуется узкополосная расчистка без корчевки пней; в) требуется узкополосная расчистка; г) требуется широкополосная расчистка с корчевкой пней

Характеристика имеющихся подроста и молодняка лесных древесных пород:

состав пород: нет данных

средний возраст, лет: нет данных

средняя высота, м: нет данных

количество деревьев и кустарников, тыс. штук/га: нет данных

размещение их по площади лесного участка (равномерное, неравномерное, групповое): нет данных

состояние лесных насаждений и их оценка: нет данных

№ 1815391-03301
25.09.2025г

Проектируемый способ лесовосстановления:

искусственное лесовосстановление

(естественное лесовосстановление, искусственное лесовосстановление, комбинированное лесовосстановление (посев, посадка))

Обоснование проектируемого способа лесовосстановления основных лесных древесных пород восстанавливаемых лесов с учетом особенностей производства работ в различных категориях защитных лесов и особо защитных участках лесов:

(для лесных участков, предназначенных для проведения лесовосстановления, на которых лесовосстановительные мероприятия осуществляются лицами, указанными в подпункте "а" пункта 6 Правил, государственными (муниципальными) учреждениями, указанными в подпункте "б" пункта 6 Правил)

В соответствии с табл. 2 приложения 19 Правил лесовосстановления, утвержденных приказом Министерства природных ресурсов и экологии РФ от 19.12.2021 № 1024, проектируется искусственное лесовосстановление, т.к. отсутствует жизнеспособный подрост главных лесных пород.

Сроки и технологии (методы) выполнения работ по лесовосстановлению:

(для лесных участков, предназначенных для проведения лесовосстановления, на которых лесовосстановительные мероприятия осуществляются лицами, указанными в подпункте «а» пункта 6 Правил, государственными (муниципальными) учреждениями, указанными в подпункте "б" пункта 6 Правил)

Срок лесовосстановления: ноябрь 2025-октябрь 2032, Технология лесовосстановления: подготовка участка - частичная (борозды), без раскорчевки пней; подготовка почвы- механизированная трактором МТЗ-82 - ноябрь 2025 г.. Метод создания культур - ручная посадка семян с ЗКС в дно борозды мечом Колесова- ноябрь 2025 г., схема размещения посадочных мест - расстояние между рядами 3-3,5 м, в рядах 1,5 м, густота посадки (количество посадочных мест) 2,2 тыс./га, схема смешения пород Дч-Дч-Дч-Дч

Сроки и технологии (методы) выполнения работ по агротехническим уходам:

(для лесных участков, предназначенных для проведения лесовосстановления, на которых лесовосстановительные мероприятия осуществляются лицами, указанными в подпункте «а» пункта 6 Правил, государственными (муниципальными) учреждениями, указанными в подпункте "б" пункта 6 Правил)

2026 год – 4 ухода (1-й уход май 2026 г., 2-й уход июнь 2026 г., 3-й уход июль 2026 г., 4-й уход август 2026 г.) уничтожение нежелательной травянистой и древесной растительности в рядах и междурядьях; 2027 год – 3 ухода (1-й уход май 2027 г., 2-й уход июнь 2027 г., 3-й уход август 2027 г.) уничтожение нежелательной травянистой и древесной растительности в рядах и междурядьях; 2028 год – 2 ухода (1-й уход июнь 2028 г., 2-й уход август 2028 г.) уничтожение нежелательной травянистой и древесной растительности в рядах и междурядьях; 2029 год – 2 ухода (1-й уход июнь 2029 г., 2-й уход август 2029 г.) уничтожение нежелательной травянистой и древесной растительности в рядах и междурядьях; 2030 год – 1 уход (июль 2030 г.), уничтожение травянистой и нежелательной древесной растительности

Сроки и технологии (методы) выполнения работ по лесоводственным уходам:

(для лесных участков, предназначенных для проведения лесовосстановления, на которых лесовосстановительные мероприятия осуществляются лицами, указанными в подпункте «а» пункта 6 Правил, государственными (муниципальными) учреждениями, указанными в подпункте "б" пункта 6 Правил)

2031 год – 1 уход (июль 2031 г.), уничтожение травянистой и нежелательной древесной растительности; 2032 год – 1 уход (август 2032 г.), уничтожение травянистой и нежелательной древесной растительности

Требования к используемому для лесовосстановления посадочному (посевному) материалу:

| Порода | Вид посадочного материала (сеянцы, саженцы с открытой (закрытой) корневой системой, селекционная категория происхождения семян, лесосеменной район) | Возраст не менее, лет | Высота не менее, см | Диаметр корневой шейки не менее, мм |
|---------------------------------|--|-----------------------|---------------------|-------------------------------------|
| Дуб черешчатый й семенной | сеянцы с закрытой корневой системой, селекционная категория происхождения семян – нормальные, лесосеменной район – 2 | 2 | 15 | 4 |

Характеристика посевного материала:

| Порода | Класс качества семян | Селекционная категория | Место происхождения (лесосеменной район) |
|--------|----------------------|------------------------|---|
| | | | |

Требования к молоднякам, площади которых подлежат отнесению к землям, на которых расположены леса, для признания работ по лесовосстановлению завершенными:

(для лесных участков, предназначенных для проведения лесовосстановления, на которых лесовосстановительные мероприятия осуществляются лицами, указанными в подпункте "а" пункта 6 Правил, государственными (муниципальными) учреждениями, указанными в подпункте "б" пункта 6 Правил)

| Порода | Возраст не менее, лет | Количество деревьев основных лесных пород не менее, тыс. штук/га | Средняя высота не менее, м |
|----------------------------|-----------------------|--|----------------------------|
| Дуб черешчатый семенной | 7 | 1.5 | 1.3 |

Объем работ по лесовосстановлению (площадь лесовосстановления, га):

(для лесных участков, предназначенных для проведения лесовосстановления, на которых лесовосстановительные мероприятия осуществляются лицами, указанными в подпункте «а» пункта 6 Правил, государственными (муниципальными) учреждениями, указанными в подпункте "б" пункта 6 Правил)

0.57

Проектируемый объем работ по лесовосстановлению:

(для лесных участков, предназначенных для проведения лесовосстановления, на которых лесовосстановительные мероприятия осуществляются лицами, указанными в подпункте "а" пункта 6 Правил, государственными (муниципальными) учреждениями, указанными в подпункте "б" пункта 6 Правил)

площадь лесовосстановления, га: 0.57

количество жизнеспособных растений основных лесных древесных пород, тыс.

штук/га: 2.2

количество жизнеспособных растений основных лесных древесных пород на всей

площади, тыс. штук /га: 1.25

Исполнитель работ по лесовосстановлению:

Должность _____

Наименование организации (при наличии)

Жигулина Любовь Петровна

Фамилия Имя Отчество (при наличии)

Дата _____

25 сентября 2025

Число, месяц, год

ДОКУМЕНТ ПОДПИСАН
ЭЛЕКТРОННОЙ ПОДПИСЬЮ

| | |
|---------------|---|
| Сертификат: | 937995019358119522076370433273544962322 |
| Владелец: | ЖИГУЛИНА ЛЮБОВЬ ПЕТРОВНА |
| Действителен: | с 09.10.2024 по 09.01.2026 |

Приложение к проекту лесовосстановления

| Сведения о расположении участка леса, приведенного в проекте лесовосстановления | | | |
|---|---------------|-----------------------------|--|
| Номер выдела (по лесоустройству) / кадастровый номер земельного участка | Номер объекта | Площадь участка (общая), га | Площадь лесовосстановления, га (на которой осуществляются лесовосстановительные мероприятия) |
| 46:7:1:154:8 (9) | 2 | 0.57 | 0.57 |

| Площадь участка лесовосстановления | | | | |
|---|--------------------------------|--------------------------------|--|------------|
| Номер объекта | Номер начальной точки (столба) | Номер следующей точки (столба) | Координата начальной точки линии (столба) (WGS-84) (для лесных участков, расположенных на землях обороны и безопасности, система координат ГСК-2011) | |
| | | | Долгота (X) | Широта (Y) |
| Привязка участка лесовосстановления | | | | |
| 2 | 0 | | 35.94903 | 51.35039 |
| Контур участка лесовосстановления | | | | |
| 2 | 1 | | 35.94541 | 51.34974 |
| 2 | 2 | | 35.9437 | 51.34943 |
| 2 | 3 | | 35.94352 | 51.34983 |
| 2 | 4 | | 35.94522 | 51.35014 |
| 2 | 5 | | 35.94541 | 51.34974 |
| Привязка площади, исключенной из проекта лесовосстановления № | | | | |
| Контур площади, исключенной из проекта лесовосстановления № | | | | |

Исполнитель работ по лесовосстановлению:

Должность _____

Наименование организации (при наличии) _____

Жигулина Любовь Петровна

Фамилия Имя Отчество (при наличии)

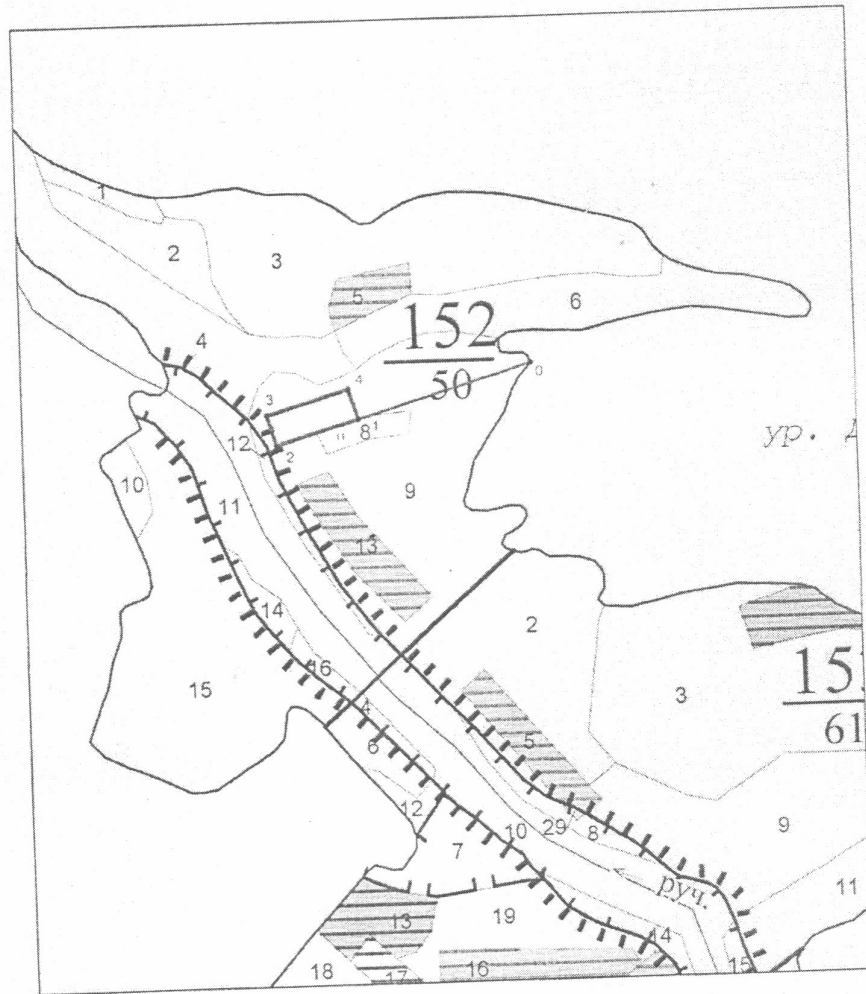
Дата _____

25 сентября 2025

Число, месяц, год


| ДОКУМЕНТ ПОДПИСАН ЭЛЕКТРОННОЙ ПОДПИСЬЮ | |
|---|---|
| Сертификат: | 937995019358119522076370433273544962322 |
| Владелец: | ЖИГУЛИНА ЛЮБОВЬ ПЕТРОВНА |
| Действителен: | с 09.10.2024 по 09.01.2026 |


**Схема расположения мест
при проведении работ при использовании лесов в 2025 году**
Лесничество (лесопарк) – Обоянское, Медвенское участковое лесничество
квартал 152, выдел 9



Масштаб 1:10 000

Условные обозначения

 - границы участка



Мава 11.17

Медв

Медвенское л. 17

Экспликация объекта
Площадь – участок №2-0,57 га

| Номер начальной точки (столба) линии | Номер следующей точки (столба) линии | Направление линии, румбы (азимуты), ° | Длина линий, м <*> | Координата начальной точки линии (столба) (WGS-84) геодезическая система координат | |
|--------------------------------------|--------------------------------------|---------------------------------------|--------------------|--|------------|
| | | | | Долгота (X) | Широта (Y) |
| Привязка | | | | | |
| 0 | 1 | ЮЗ:76° | 262 | 35,94903 | 51,35039 |
| Участок | | | | | |
| 1 | 2 | ЮЗ:76° | 124 | 35,94541 | 51,34974 |
| 2 | 3 | СЗ:14° | 46 | 35,94370 | 51,34943 |
| 3 | 4 | СВ:76° | 124 | 35,94352 | 51,34983 |
| 4 | 1 | ЮВ:14° | 46 | 35,94522 | 51,35014 |

Юридическое лицо/индивидуальный предприниматель, осуществляющее/осуществляющий заготовку древесины или мероприятия по сохранению лесов, или его представитель:


ИП Глава «К(Ф)Х Жигулина
Любовь Петровна»

Руководитель юридического лица,
индивидуальный предприниматель или
их представитель


подпись

Жигулина Любовь Петровна
фамилия, имя, отчество (последнее при
наличии)

Дата 01.08.2025



Субъект Федерации – Курская область
 Лесной район – Лесостепной район Европейской части Р.Ф.
 Лесничество (или лесопарк) – Обоянское Участковое лесничество – Медвенское

**Карточка
 обследования участка №1/2025год
 при выборе способа и технологии лесовосстановления**

1. № квартала – 152 № выдела – 9
2. Площадь участка, с точностью до 0,1 га – 0,57 га
3. План участка. Масштаб 1:10 000 (Прилагается к Карточке)
4. Категория площади: лесовосстановления- вырубка 2024
вырубка, гарь, иная (год, месяц)
5. Исходный породный состав участка лесовосстановления – 6Дн2Кл1Гш1Ос
6. Условия для работы техники:
 - 6.1 Количество пней, тыс.шт./га: всего до 500
 в т.ч. диаметром более 24 см – до 500
 - 6.2 Высота пней, см 20 в т.ч. диаметром более 24 см – 20
 в т.ч. высотой 30 см и более – нет
 - 6.3 Диаметр пней, см 40 в т.ч. диаметром более 24 см - нет
 - 6.4 Захламленность, м³/га – отсутствует
отсутствует, слабая, средняя, сильная
 - 6.5 Завалуненность, % – нет
слабая, средняя, сильная, иные препятствия
 - 6.6 Категория доступности для работы техники – а
а, б, в, г
7. Лесорастительные условия.
 - 7.1 Рельеф – склон СЗ-15
 - 7.2 Группа типов леса – ДСН
 - 7.3 Тип условий местопроизрастания – Д2
 - 7.4 Почва – темно-серые суглинистые и деградированные черноземы на делювиальных отложениях
тип, механический состав, степень увлажнения
 - 7.5 Степень задернения почвы – средняя
слабая, средняя, сильная
 - 7.6 Поврежденность почвы участка (степень) – средняя
слабая, средняя, сильная
 - 7.6.1 Сильные повреждения почвы, % от общей площади – 5%
 - 7.7 Степень минерализации почвы, % от площади участка – 10%
8. Характеристика сохраненного подроста главных (целевых) пород:
 - 8.1 Средний возраст подроста, лет – нет
 - 8.2 Жизнеспособность подроста – нет
жизнеспособный, нежизнеспособный
 - 8.3 Количество тыс./га: всего – в т.ч. по породам -
 - 8.4 Категория густоты – нет
редкий, средний, густой
 - 8.5 Средняя высота подроста, м – нет
 - 8.6 Категория по крупности – нет
мелкий, средний, крупный
 - 8.7 Встречаемость подроста, % – нет
 - 8.8 Распределение по площади – нет
равномерное, неравномерно, групповое

- 8.9 Степень повреждений подроста – нет
слабая, средняя, сильная
- 8.10 Соответствие лесорастительным и иным условиям: соответствует
9. Характеристика возобновления сопутствующих древесных пород, кустарника: нет
10. Характеристика возобновления нежелательных малоценных пород:
порода количество т. шт./га средняя высота, м
11. Источники обсеменения – стены леса
порода, источник: одиночные (шт./га), куртины, полосы, стены леса
12. Пни пород деревьев, возобновляющихся вегетативно, шт./га: нет
порода
13. Характеристика санитарного состояния – допустимая
заселенность вредными организмами, болезни леса
14. Предложения для разработки Проекта:
- 14.1 Способ лесовосстановления – искусственный
естественный, искусственный (лесные культуры), комбинированный
- 14.2 Главные (целевые) породы – дуб
Сопутствующие – ясень, клен от естественного возобновления.
15. Срок лесовосстановления – 2026-2032
начало, окончание (месяц, год)
16. Необходимость проведения предварительных и сопутствующих мероприятий:
очистка вырубki – ручная очистка от порубочных остатков, сбор в кучи и сжигание
санитарные – нет
противопожарные – нет
иные предложения – нет

Исполнитель(и): Лш Жигулина Л.П.



1а - к Форме 1
 К «Карточке
 обследования участка №1/ 2025год
 при выборе способа и технологии
 лесовосстановления»

**Перечетная ведомость
 жизнеспособного подроста при обследовании
 участка №1/2025 год лесовосстановления**

Лесничество (лесопарк) Обоянское Участковое лесничество Медвенское
 Квартал №152Выдел № 9

| № пробной площади/ учетной площадки | Высота по категориям, м | Количество по породам, шт. | | | | | | | | |
|-------------------------------------|-------------------------|----------------------------|--|-------|---------------|--|-------|----------------------------|--|-------|
| | | главных (целевых) | | | сопутствующих | | | нежелательных (малоценных) | | |
| | | | | всего | | | всего | | | всего |
| 1 | - до 0,5 | | | | | | | | | |
| | -0,6-1,5 | | | | | | | | | |
| | более 1,5 | | | | | | | | | |
| итого | | | | | | | | | | |
| 2 | | | | | | | | | | |
| | | | | | | | | | | |
| | | | | | | | | | | |
| итого | | | | | | | | | | |
| Всего | | | | | | | | | | |
| В пересчете на крупный, тыс.шт./га | | | | | | | | | | |

Исполнитель(и): Меш Жигулина Л.П.
 должность подпись Ф.И.О



«01» сентября 2025 г.

МИНПРИРОДЫ КУРСКОЙ ОБЛАСТИ

Кому: Жигулина Любовь Петровна

Уведомление о согласовании проекта лесовосстановления

от «25» сентября 2025 г.

№ 250925-011601

Рассмотрев направленный проект лесовосстановления от «05» сентября 2025 г. № 6/7/2025 и прилагаемые к нему документы, уполномоченный орган МИНПРИРОДЫ КУРСКОЙ ОБЛАСТИ принял решение о согласовании проекта лесовосстановления.

Дополнительная информация: Отсутствует.

Должностное лицо: Дмитриев Алексей Алексеевич



ДОКУМЕНТ ПОДПИСАН ЭЛЕКТРОННОЙ ПОДПИСЬЮ

Сертификат: 48115092544631905806731267379839467473

Владелец: ФЕДЕРАЛЬНОЕ АГЕНТСТВО ЛЕСНОГО
ХОЗЯЙСТВА

Действителен: с 04.10.2024 по 28.12.2025