

Приложение 2
к приказу Минприроды России
от 09.11.2020 N 910

УТВЕРЖДАЮ:

Должность Заместитель председателя
Комитета природных ресурсов
Курской области

ФИО

Репринцев Д. Д.

Дата

Акт
лесопатологического обследования № 2022-5/12
лесных насаждений Курского лесничества
Курской области

Способ лесопатологического обследования: Визуальное
Инструментальное V

Место проведения:

Участковое лесничество	Урочище (дача)	Квартал (кварталы)	Выдел (выделы)	Площадь, га	ЛП выдел	Площадь ЛП выдела
Городское	-	87	48	1,3	1	1,1

Лесопатологическое обследование проведено на общей площади 1,1 га.

Александр Репринцев

2. Инструментальное (детальное) обследование лесных насаждений.

2.1 Лесничество: Курское, уч. лесничество: Городское,
участок: -, кв. 87 выд. 48 ЛП выдел: 1.

Наличие ограничений или особенностей участка, влияющих
на назначение СОМ:

имеется угроза возникновения очагов вредных организмов; имеется угроза увеличения
пожарной опасности в лесах.

2.2. Фактическая таксационная характеристика лесного
насаждения соответствует таксационному описанию.

2.3. Состояние насаждения: с нарушенной устойчивостью.

2.4 СКС насаждения: 1,66. Причины ослабления, повреждения насаждения: изменение
уровня грунтовых вод под воздействием почвенно-климатических факторов (код 773);
повреждение (заселено или отработано) стволовыми вредителями (код 300). Данные
причины определены по следующим признакам: ажурность кроны; отработано
стволовыми вредителями >1/2 окр. ств. под кроной; наличие гнили; усыхание <1/4 ветвей
в кроне прошлых лет; усыхание >3/4 ветвей в кроне прошлых лет; обрыв корней (вывал)
прошлых лет.

2.5. Выборке подлежит 0 % деревьев по запасу, в том числе:
 без признаков ослабления 0 %,
 ослабленных 0 %,
 сильно ослабленных 0 %,
 усыхающих 0 %,
 свежего сухостоя 0 %,
 свежего ветровала 0 %,
 свежего бурелома 0 %,
 старого сухостоя 0 %,
 старого ветровала 0 %,
 старого бурелома 0 %.

2.6. Полнота лесного насаждения после уборки деревьев, подлежащих рубке, составит: -.

Критическая полнота для данной категории лесных насаждений и преобладающей породы составляет 0,5.

Заключение к инструментальному обследованию участка

На площади 1,1 га насаждение с нарушенной устойчивостью. СКС ниже 2,51 санитарно-оздоровительные мероприятия не проводятся. Назначенные профилактические мероприятия по защите лесов: нет; агитационные мероприятия: нет.

Участковое лесничество	Урочище (дача)	Квартал	Выдел	Площадь выдела, га	ЛП выдел	Площадь ЛП выдела	Вид мероприятия	Площадь мероприятия, га	Порода	Доля выбираемой древесины по запасу, %	Рекомендуемый срок проведения мероприятия
1	2	3	4	5	6	7	8	9	10	11	12
Городское	.	87	48	1,3	1	1,1	не требует мероприятий	1,1	-	-	-

Ведомость перечета деревьев, назначенных в рубку, и абрис лесного участка прилагаются (прил. 2 и 3 к данному акту).

Рекомендации по проведению мероприятий, не относящихся к мероприятиям по предупреждению распространения вредных организмов: нет.

Дата проведения обследований: 20.10.2022 года.

Дата составления документа: 17.11.2022 года.

Исполнитель работ по проведению ЛПО:

ФИО: Ананьев М. А.

Организация: филиал ФБУ "Рослесозащита" - "ЦЗЛ Воронежской области"

Должность: Инженер-лесопатолог

Подпись

Телефон: 89290065946


Результаты проведения лесопатологического обследования
лесных насаждений за 20.10.2022 года.

Субъект Российской Федерации: Курская область. Лесничество (лесопарк): Курское.
Участковое лесничество: Городское. Урочище (лесная дача): -

1	2	3	4	5	6	7	8	Таксационная характеристика лесного насаждения									18	Распределение деревьев по категориям состояния, % от запаса												33	34	Назначенные мероприятия					
								9	10	11	12	13	14	15	16	17		без признаков ослабления		ослабленные		сильно ослабленные		усыхающие		27	28	29	30			31	32	Причина ослабления, повреждения	Подлежит рубке, % от запаса	35	36
																		Н	Р	Н	Р	Н	Р	Н	Р												
87	48	1,3	Защитные	Леса защитных полос вдоль ж/д и а/д	нет	1	1,1	10СО	Всего	48	21	26	ССРТ	0,8	1А	260	32	60,3		24,0		10,3											773; 300.	-			1,1
									С	-	-	-	-	-	-	-		60,3		24,0		10,3											-				
										-	-	-	-	-	-	-																					
										-	-	-	-	-	-	-																					
										-	-	-	-	-	-	-																					
										-	-	-	-	-	-	-																					
										-	-	-	-	-	-	-																					
										-	-	-	-	-	-	-																					
										-	-	-	-	-	-	-																					

Условные обозначения: Н - деревья не подлежат рубке; Р - деревья подлежат рубке.

Исполнитель работ по проведению лесопатологического обследования:

Ананьев М. А. 
Дата составления документа: 17.11.2022 года. Тел. 89290065946

ВРЕМЕННАЯ ПРОБНАЯ ПЛОЩАДЬ № 1, 2

1.1 Субъект Российской Федерации: Курская область.

Лесничество (лесопарк): Курское.

Участковое лесничество: Городское.

Урочище (лесная дача): -.

Квартал: 87. Выдел: 48. Площадь выдела: 1,3 га.

Лесопатологический выдел: 1. Площадь ЛП выдела: 1,1 га.

1.2 Метод пересчета: круговые площадки постоянного радиуса.

Количество лент/площадок: 2.

Размеры площадок: радиус 11,3- м.

Размер временной пробной площади: 0,08 га.

1.3 Фактическая таксационная характеристика насаждения:

состав: 10СО; возраст: 48 лет; тип леса: ССРТ; бонитет: 1А.

запас на га: 260; полнота: 0,8; возобновление: отсутствует.

1.4 Номер очага вредных организмов: б/н.

Тип очага вредных организмов: -.

Фаза развития очага вредных организмов: -.

1.5 Причины ослабления, повреждения насаждения и время: изменение уровня грунтовых вод под воздействием почвенно-климатических факторов (код 773); повреждение (заселено или отработано) стволовыми вредителями (код 300). Время повреждения: 2019-2021 гг. Состояние насаждения: с нарушенной устойчивостью, СКС насаждения 1,66.

1.6 Назначенные мероприятия: -.

Исполнитель работ по проведению лесопатологического обследования:

Ананьев М. А. _____

Дата составления документа: 17.11.2022 года. Тел. 89290065946

ВЕДОМОСТЬ ПЕРЕКЕТА ДЕРЕВЬЕВ

Итоговая ведомость по насаждению. СКС насаждения: 1.66

Ступени толщины см	Количество деревьев по категориям состояния, шт.																Всего	
	1		2		3		4		5		5 (а,б,в)			5 (г,д,е)			шт./ куб.м.	в т.ч. подлежит рубке, %
	Н	З	Н	З	Н	З	Н	З	Н	З	Н	З	О	Н	З	О		
1	2	3	4	5	6	7	8	9	10	11	12	13	14	15	16	17	18	19
16																1	1	3,1
20	3		2														5	
24	2		3													2	7	6,3
28	7		3														10	
32	5		1			1											7	
36	1					1											2	
-																		
-																		
-																		
-																		
итого, шт	18		9			2										3	32	3
итого, куб.м.	12,3		4,9			2,1										1,1	20,4	1,1
итого, куб.%,	60,3		24			10,3										5,4	100	5,4

Причины назначения в рубку деревьев категорий состояния:

1 _____

2 _____

3 _____

4 _____

Порода: С. СКС: пороки: 1.66

Ступени толщины см	Количество деревьев по категориям состояния, шт.																Всего	
	1		2		3		4		5		5 (а,б,в)			5 (г,д,е)			шт./ куб.м.	в т.ч. подлежит рубке, %
	Н	З	Н	З	Н	З	Н	З	Н	З	Н	З	О	Н	З	О		
1	2	3	4	5	6	7	8	9	10	11	12	13	14	15	16	17	18	19
16																1	1	3,1
20	3		2														5	
24	2		3													2	7	6,3
28	7		3														10	
32	5		1			1											7	
36	1					1											2	
-																		
-																		
-																		
-																		
итого, шт	18		9			2										3	32	3
итого, куб.м.	12,3		4,9			2,1										1,1	20,4	1,1
итого, куб.%,	60,3		24			10,3										5,4	100	5,4

Причины назначения в рубку деревьев категорий состояния:

1 _____

2 _____

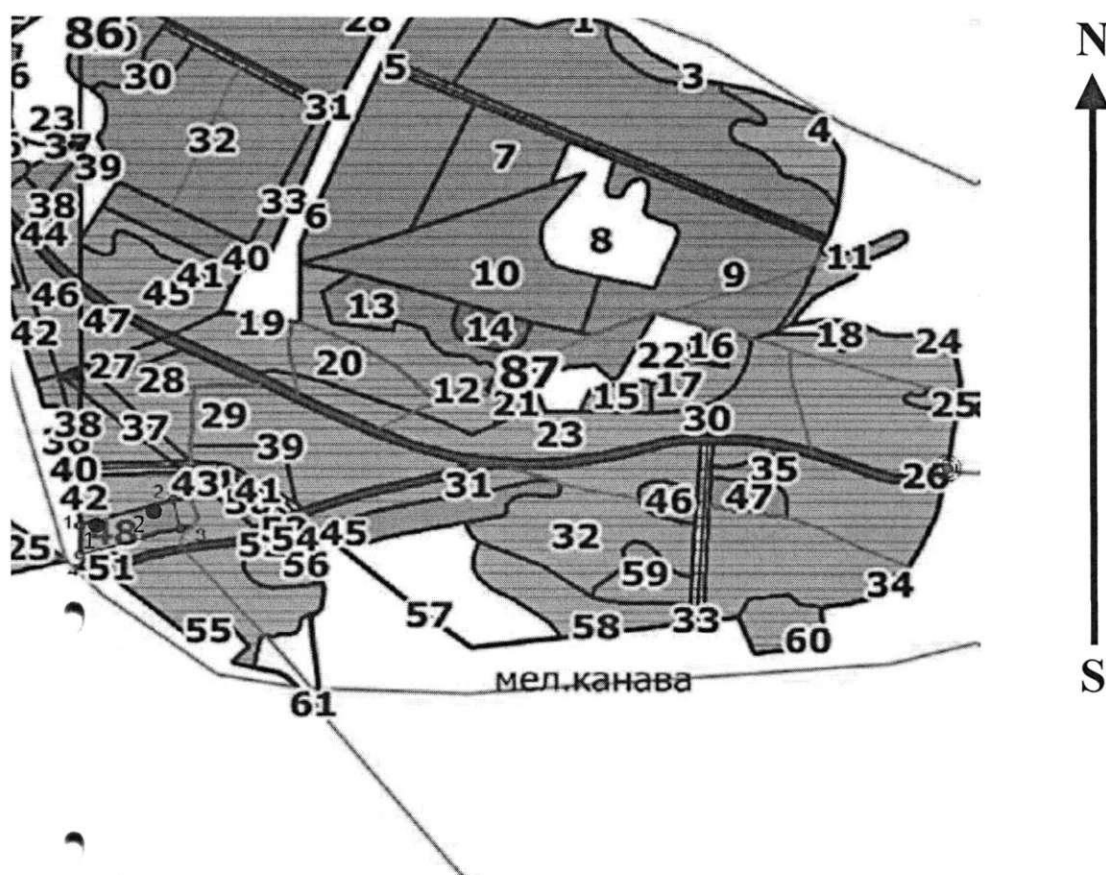
3 _____

4 _____


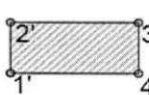

Приложение 3
к акту лесопатологического обследования № _____
утвержденному Приказом
Минприроды России
от 09.11.2020 №910

Абрис участка

Масштаб 1:10000



Условные обозначения:

- обследуемая площадь  неэксплуатационная площадь 
- круговые площадки 

№ квартала	№ выдела	№ ЛП выдела	Размеры ленты (круговой площадки) перечета				Координаты ПП		
			№ круговой площадки	Длина, м	Ширина, м	Радиус, м			Площадь, га
87	48	1	1	-	-	11,3	0,04	51,6785204	36,2328108
			2	-	-	11,3	0,04	51,6787806	36,2342791

Пространственное размещение лесопатологических выделов

Номера точек	Координаты		Длина, м
1->2	51,67862°	36,23254°	178,9
2->3	51,67911°	36,23502°	60,9
3->4	51,67857°	36,23521°	192
4->1	51,67808°	36,23254°	60

Исполнитель работ по проведению лесопатологического обследования:

Ананьев М. А.



Дата составления документа: 17.11.2022 года. Тел. 89290065946

