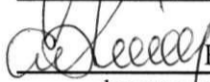


Приложение 2
к приказу Минприроды России
от 09.11.2020 N 910

УТВЕРЖДАЮ:

Заместитель председателя Комитета
природных ресурсов Курской области
_____ должность
 Репринцев Д.Д.
_____ фамилия, имя и отчество (при наличии)
_____ дата

Акт
лесопатологического обследования № 2022-6/19
лесных насаждений Льговского лесничества
Курской области

Способ лесопатологического обследования: Визуальное V
Инструментальное

Место проведения:

Участковое лесничество	Урочище (дача)	Квартал (кварталы)	Выдел (выделы)	Площадь, га	ЛП выдел	Площадь ЛП выдела
Банищанское	-	10	17	0,4	-	-

Лесопатологическое обследование проведено на общей площади 0,4 га.

Кадастровый номер участка: 46:13:000000:850

Документ о праве пользования: договор аренды номер - от 27.07.2007, вид разрешенного использования лесов: заготовка древесины.



1. Визуальное (рекогносцировочное) лесопатологическое обследование.

Наземное

Дистанционное

1.1. На площади 0,4 га фактическая таксационная характеристика соответствует таксационному описанию.

1.2. Лесные насаждения с нарушенной и утраченной устойчивостью выявлены на площади 0,4 га.

Уч. лес-во	Урочище (дача)	Квартал	Выдел	Площадь, га		Причина ослабления (гибели)
				с нарушенной устойчивостью	с утраченной устойчивостью	
Банищанское	-	10	17	0,4	-	360; 467.

Состояние обследованных лесных насаждений приведено в приложениях 1.1 - 1.4 к Акту в зависимости от метода проведения ЛПО.

1.3. В обследованных лесных участках прогнозируется:

Прогноз	Площадь, га
Ослабление лесных насаждений	0,4
Усыхание лесных насаждений различной степени	-
Развитие очагов вредных организмов	

1.4. Обнаружено загрязнение лесного участка отходами и выбросами: промышленными бытовыми

Вид загрязнения	Размеры загрязнения			Объем, кубм	Площадь загрязнения, га
	ширина, м	длина, м	высота, м		

ЗАКЛЮЧЕНИЕ

На площади 0,4 га насаждение ослабленное. Назначенные профилактические мероприятия по защите лесов: нет; агитационные мероприятия: нет.

Уч. Л-во	Урочище	Квартал	Выдел	Площадь выдела	ЛП выдел	Площадь ЛП выдела	Вид мероприятия	Срок проведения
1	2	3	4	5	6	7	8	9
Банищанское	-	10	17	0,4	-	-	-	-

Дата проведения обследований: 22.09.2022 года.

Исполнитель работ по проведению лесопатологического обследования:

ФИО: Шабанов С. И.

Организация: филиал ФБУ "Рослесозащита" - "ЦЗЛ Воронежской области"

Должность: Инженер-лесопатолог

Подпись


Телефон: 89515424113

Результаты проведения лесопатологического обследования
лесных насаждений за 22.09.2022 года.

Субъект Российской Федерации: Курская область. Лесничество (лесопарк): Льговское.
Участковое лесничество: Банищанское. Урочище (лесная дача): -

1	2	3	4	5	6	7	8	Таксационная характеристика лесного насаждения										18	Распределение деревьев по категориям состояния, % от запаса												33	34	Назначенные мероприятия		
								9	10	11	12	13	14	15	16	17	без признаков ослабления		ослабленные		сильно ослабленные		усыхающие		27	28	29	30	31	32			35	36	
																	Н		Р	Н	Р	Н	Р	Н											Р
10	17	0,4	Защитные	Противопожарные леса	нет	-	-	8/ДКл	Всего	150	27	56	ДПС В	0,5	2	200	-	52,6		21,0	26,4											360, 467.			
									Д	-	-	-	-	-	-	-	-	40,7		24,7	34,6														
									Кл	-	-	-	-	-	-	-	-	91,3		8,7															
										-	-	-	-	-	-	-	-																		
										-	-	-	-	-	-	-	-																		
										-	-	-	-	-	-	-	-																		
										-	-	-	-	-	-	-	-																		
										-	-	-	-	-	-	-	-																		

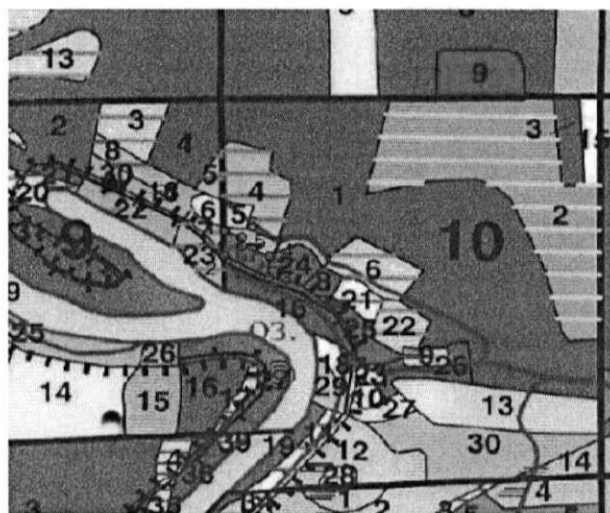
Условные обозначения: Н - деревья не подлежат рубке; Р - деревья подлежат рубке.
Исполнитель работ по проведению лесопатологического обследования:

Шабанов С. И. 
Дата составления документа: 21.10.2022 года. Тел. 89515424113

Приложение 3
к акту лесопатологического обследования № _____
утвержденному Приказом
Минприроды России
от 09.11.2020 №910

Абрис участка

Масштаб 1:10000



Условные обозначения:



№ квартала	№ выдела	№ ЛП выдела	Размеры ленты (круговой площадки) перече́та				Координаты ПП
			Длина, м	Ширина, м	Радиус, м	Площадь, га	
10	17	-	-	-	-	0,40	

Пространственное размещение лесопатологических выделов

Номера точек	Координаты		Длина, м
1->2	51,71811°	34,96057°	47
2->3	51,71768°	34,96053°	87
3->4	51,71731°	34,96165°	41
4->5	51,71768°	34,96167°	50
5->6	51,71785°	34,961°	17
6->1	51,718°	34,96098°	31

Исполнитель работ по проведению лесопатологического обследования:

Шабанов С. И. 

Дата составления документа: 21.10.2022 года. Тел. 89515424113

: N	: Пло-	: Состав. Подрост, по:	Я: Вы-	: Эле-	: Воз:	Вы-	: Ди:	Кл:	Гр:	Бо:	Тип	: Полн:	Запас сырораст.	: Кл:	Запас на выделе, дес. М3	:	:			
: вы-	: шадь,	: длесок покров, поч:	: со-	: мент:	:	:	: ас:	уп:	:	:	:	: ота	: леса, дес. М3	: ас:	:	:	:			
: де-	: ва,	рельеф, особенн:	Р: та	:	: ра	: со-	: ам:	с:	па:	ни:	леса	:	:	: с:	су-	: ре-	: еди-	: захламлен.	: Хозяйственные:	
: ла:	: га	: ости выдела. Отмет:	: ле-	:	:	:	:	:	:	:	:	: Сумм:	на	: общий:	в т.ч:	: хо-	:	: нич-	:	
:	:	: ка о порослевом	: У: я-	: са	: ст:	та	: ет:	во:	во:	те:	:	: а пл:	:	: по	: то:	стоя:	дин	: ных	:	: мероприятия
:	:	: происх. Наимен. кат:	: ру-	:	:	:	: зр:	зр:	:	ТЛУ	: оша-	: 1	: на	: сос-	: ва:	:	:	: общий:	: лик-	:
:	:	: ег. незалес. земель:	: С: са-	:	:	:	: р:	ас:	ас:	т	: дей:	:	: тав-	: рн:	:	:	: де-	:	:	:
:	:	: Хар. лесных культур	:	:	:	:	: та:	та:	:	:	: сече:	га	: выдел:	ляю-	: ос:	:	: ревь:	: вида:	:	:
:	:	: Кадастров. оценка	:	:	:	:	:	:	:	:	: ний	:	: шим	: ти:	:	: ев	:	:	:	:

: 1	: 2	:	3	: 4	: 5	: 6	: 7	: 8	: 9	: 10	: 11	: 12	: 13	: 14	: 15	: 16	: 17	: 18	: 19	: 20	: 21	: 22	: 23	: 24	:	
пней 150 шт/га, диаметр 48 см													ртек N 02 ДН													
17	,4	8ДП2КЛО	1	26	ДП	150	27	56	8	4	2	ДПСВ	,5	20	8	6	2									
					КЛО	80	24	32				Д2П				2	2									
		повреждение ФИТОВРЕДИТЕЛИ, ДУБ НАГОРН. ПОР, СРЕДНЯЯ, ТРУТОВИК НАСТОЯЩИЙ																								
		селекционная оценка: НОРМАЛЬНЫЕ																								
21	,7	несомкнувшиеся культуры																								
		10ДП			ДП	9					2	ДПСВ	30													
		возобновление										Д2П														
		30С2ЛП1КЛО1В30ЛЧ			ОС	10	6	6					,5	2							1					
					ЛП																					
					КЛО																					
					В																					
					ОЛЧ																					
		подлесок: ЛЩ БРК РЕДКИЙ																								
		культуры-04 г., ВСПАШ. БОРОЗД., ПОСАДКА РУЧНАЯ, СОСТОЯНИЕ УДОВЛЕТВОРИТЕЛЬНЫЕ																								
		, СОСТАВ НЕРАВНОМЕРНЫЙ																								
22	1,0	лесные культуры																								
		8ДП2ЯО+КЛО	1	1	ДП	9	1		1	1	2	ДПСВ	,5	1	1	1										
					ЯО							Д2П														
		единичные деревья																								
		8ЛП1КЛО1ЯО			ЛП	40	16	18						1												
					КЛО																					
					ЯО																					
		подлесок: ЛЩ РЕДКИЙ																								
		культуры-04 г., ВСПАШ. БОРОЗД., ПОСАДКА РУЧНАЯ, СОСТОЯНИЕ УДОВЛЕТВОРИТЕЛЬНЫЕ																								
23	,3	вырубка- 12 г.			ДПН																					
		пней 150 шт/га, диаметр 58 см																								
24	,7	10олч	1	27	олч	70	27	32	7	4	1	ОЛКР	,7	38	27	27	2									
												С2Д														
25	,7	10олч+ДП	1	27	олч	75	27	32	8	4	1	ОЛКР	,6	32	22	22	2									
					ДП	150						Д4														
26	,9	8ДПН2ЛП+ДП	1	25	ДПН	85	25	36	9	4	2	ДПСВ	,6	23	21	17	2									
					ЛП	70	23	28				Д2П				4	2									
					ДП	150																				
		подлесок: ЛЩ РЕДКИЙ																								
		селекционная оценка: НОРМАЛЬНЫЕ																								
27	,5	3ЯО1КЛО3ЛП3ОС+ДП	1	21	ЯО	40	22	20	2	1	1А	ДПСВ	,7	18	9	3										
					КЛО	19	20					Д2П				1										
					ЛП	20	18									3										
					ОС	22	20									2										
					ДП	150																				
28	,3	БОЛОТО																								
		НИЗИННОЕ, ОСОКОВОЕ, зарастание 20% ТАЛЬНИК																								
30	3,6	8ОС1ОЛЧ1ЯО+ЛП+КЛО	1	22	ОС	40	22	20	4	2	1А	ДПСВ	,8	26	94	75										
					ОЛЧ	21	18					Д2П				10										
					ЯО	21	20									9										
31	,6	ДОРОГА ЛЕСНАЯ																								
		ЛЕСОХОЗЯЙСТВЕННАЯ, ширина 6,0 м, протяженность 1,9 км, СОСТОЯНИЕ УДОВЛЕТВОРИТЕЛЬНОЕ, ЛЕТОМ																								
33	,4	ПРОСЕКИ КВАРТАЛЬНЫЕ																								

КОМИТЕТ ПРИРОДНЫХ РЕСУРСОВ КУРСКОЙ ОБЛАСТИ
ВЕРНО
Зам. председателя комитета
Д.Р. Реншигел
 (фамилия, подпись)