

УТВЕРЖДАЮ:

Должность Заместитель министра
природных ресурсов Курской
области
ФИО Репринцев Д.Д.
Дата 11.10.2024г.

Акт
лесопатологического обследования № 2024-6/22
лесных насаждений Льговского лесничества
Курской области

Способ лесопатологического обследования: Визуальное V
Инструментальное

Место проведения:

Участковое лесничество	Урочище (дача)	Квартал (кварталы)	Выдел (выделы)	Площадь, га	ЛП выдел	Площадь ЛП выдела
Банищанское	-	39	19	1,5	-	-

Лесопатологическое обследование проведено на общей площади 1,5 га.

Кадастровый номер участка: 46:13:000000:850

Документ о праве пользования: договор аренды номер - от 26.07.2007 г., вид разрешенного использования лесов: заготовка древесины.

Александр Репринцев

1. Визуальное (рекогносцировочное) лесопатологическое обследование.

Наземное V

Дистанционное

1.1. На площади 1,5 га фактическая таксационная характеристика соответствует таксационному описанию.

1.2. Лесные насаждения с нарушенной и утраченной устойчивостью выявлены на площади 1,5 га.

Уч. лес-во	Урочище (дача)	Квартал	Выдел	Площадь, га		Причина ослабления (гибели)
				с нарушенной устойчивостью	с утраченной устойчивостью	
Банищанское	-	39	19	1,5	-	773; 315.

Состояние обследованных лесных насаждений приведено в приложениях 1.1 - 1.4 к Акту в зависимости от метода проведения ЛПО.

1.3. В обследованных лесных участках прогнозируется:

Прогноз	Площадь, га
Ослабление лесных насаждений	-
Усыхание лесных насаждений различной степени	-
Развитие очагов вредных организмов	1,5

1.4. Обнаружено загрязнение лесного участка отходами и выбросами: промышленными бытовыми

Вид загрязнения	Размеры загрязнения			Объем, кубм	Площадь загрязнения, га
	ширина, м	длина, м	высота, м		

ЗАКЛЮЧЕНИЕ

На площади 1,5 га насаждение ослабленное. Назначенные профилактические мероприятия по защите лесов: нет; агитационные мероприятия: нет.

Уч. Л-во	Урочище	Квартал	Выдел	Площадь выдела	ЛП выдел	Площадь ЛП выдела	Вид мероприятия	Срок проведения
1	2	3	4	5	6	7	8	9
Банищанское	-	39	19	1,5	-	-	-	-

Дата проведения обследований: 10.09.2024 года.

Исполнитель работ по проведению лесопатологического обследования:

ФИО: Шабанов С. И.

Организация: филиал ФБУ "Рослесозащита" - "ЦЗЛ Воронежской области"

Должность: Инженер-лесопатолог

Подпись _____

Телефон: 89515424113



Результаты проведения лесопатологического обследования
лесных насаждений за 10.09.2024 года.


Субъект Российской Федерации: Курская область. Лесничество (лесопарк): Льговское.

Участковое лесничество: Банищанское. Урочище (лесная дача): -

1	2	3	4	5	6	7	8	Таксационная характеристика лесного насаждения									18	Распределение деревьев по категориям состояния, % от запаса												33	34	Назначенные мероприятия					
								9	10	11	12	13	14	15	16	17		без признаков ослабления		ослабленные		сильно ослабленные		усыхающие		27	28	29	30			31	32	Причина ослабления, повреждение	Подлежит рубке, % от запаса	35	36
																		Н	Р	Н	Р	Н	Р	Н	Р												
39	19	1,5	Защитные	Противоэрозийные леса	вет	-	-	10С+Дн	Всего	96	29	36	СДС Н	0,5	1	240	-	39,9		33,7		14,2											773; 315.				
									С	-	-	-	-	-	-	-	-	39,9		33,7		14,2															
										-	-	-	-	-	-	-	-																				
										-	-	-	-	-	-	-	-																				
										-	-	-	-	-	-	-	-																				
										-	-	-	-	-	-	-	-																				
										-	-	-	-	-	-	-	-																				
										-	-	-	-	-	-	-	-																				

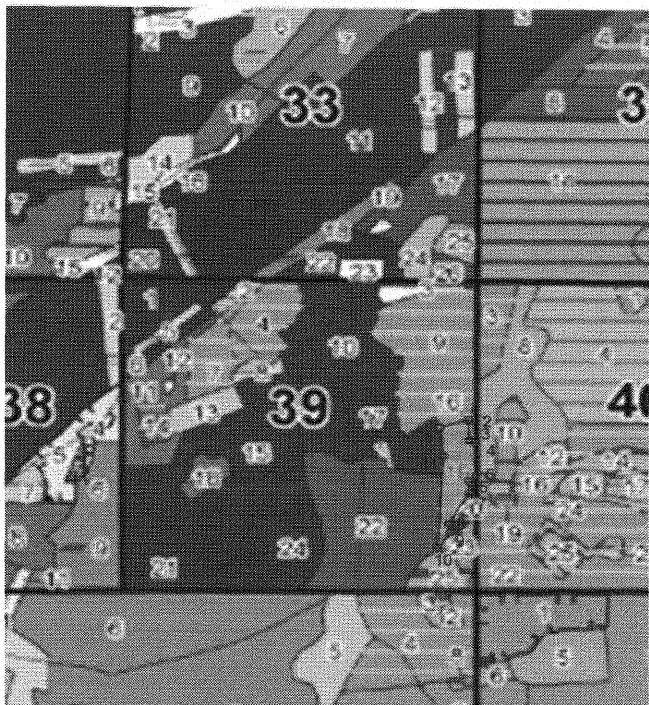
Условные обозначения: Н - деревья не подлежат рубке; Р - деревья подлежат рубке.

Исполнитель работ по проведению лесопатологического обследования:

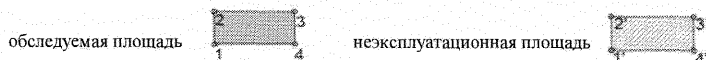
Шабанов С. И. 
Дата составления документа: 02.10.2024 года. Тел. 89515424113

Абрис участка

Масштаб 1:10000



Условные обозначения:



№ квартала	№ выдела	№ ЛП выдела	Размеры ленты (круговой площадки) перече́та					Координаты ПП
			1	Длина, м	Ширина, м	Радиус, м	Площадь, га	
39	19	-	1	-	-	-	1,5000	

Пространственное размещение лесопатологических выделов

Номера точек	Координаты		Длина, м
1->2	51,68999°	34,98042°	65
2->3	51,69017°	34,98131°	49
3->4	51,68973°	34,98133°	15
4->5	51,68967°	34,98152°	78
5->6	51,68897°	34,98154°	20
6->7	51,68885°	34,98132°	27
7->8	51,68861°	34,98134°	89
8->9	51,68791°	34,9807°	21
9->10	51,68773°	34,98076°	45
10->11	51,68742°	34,98034°	218
11->1	51,68938°	34,98053°	69

Исполнитель работ по проведению лесопатологического обследования:

Шабанов С. И. _____
Дата составления документа: 02.10.2024 года. Тел. 89515424113

Таксационное описание

ООО "Банищанская дача" Львовское л-во Банищанское уч.л-во
ПРОТИВОЭРОЗИОННЫЕ ЛЕСА

Квартал: 39

№	Площадь, га	Состав	Э	Л	В	Д	К	Г	В	Тип	П	Запас сырья	рост	К	Запас на выделе, м3	Един. Захламлен.	Хозяйственные распоряжения	
		2 ос	1,5	2						ВЗ								
		единичные деревья																
		10ДН	ДН	85	24	40						10			2			
18	,8	9ос1олч	1 ос	60	27	32	6	4	1А	ДСН	,7	280	224	202	4		ДОВРОВ.-ВЫБ.Р. 25%	
		подлесок: КУЛ ИВК ЧР ГУСТОЙ	27 олч	26	28					Д2				22	2			
		повреждение БОЛЕЗНЯМИ ЛЕСА, ОСИНА, СИЛЬНАЯ СТЕПЕНЬ ПОВР., ТРУТОВИК ЛОЖНЫЙ ОСИНОВ. СОСТАВ НЕОДНОРОДНЫЙ																
19	1,5	лесные культуры	1 с	96	29	36	5	3	1	СДСН	,5	240	360	360	1	15	8	ЛПО: ВЫБОР. САНР 10%
		10С+ДН	ДН	70						С2								
		подрост: 10Д (20) 3,0 м, 1,0 тыс.шт/га																
		подлесок: Р КУЛ СРЕДНИЙ																
		повреждение ЭНТОМОВРЕДИТЕЛЯМИ, СОСНА, СЛАБАЯ СТЕПЕНЬ ПОВР., КОРРОД ВЕРШИННЫЙ																
		СОСТАВ НЕОДНОРОДНЫЙ, ПОЛНОТА НЕРАВНОМЕРНАЯ, селекционная оценка: НОРМАЛЬНЫЕ																
20	,4	10ДН	1 ДН	75	21	28	8	4	3	СДСН	,5	150	60	60	2		Е.Л.ВСЛ.ПРИР.П	
		подлесок: КУЛ Р РЕДКИЙ								С2								
		ПОЛНОТА НЕРАВНОМЕРНАЯ																
21	8,5	10олч	1 олч	65	25	28	7	4	1	ОЛКР	,8	370	3145	3145	2		ДОВРОВ.-ВЫБ.Р. 35%	
		подлесок: ИВК РЕДКИЙ								Д4								
22	8,0	бДН1В1ЛИП2С+КЛ	1 ДН	65	21	26	7	3	2	ДСН	,6	190	1520	912	2			
			22 В		23	24				С2Д				152	2			
			ЛИП	50	19	18								152	2			
			С	85	28	36								304	1			
			КЛ	50														
		СОСТАВ НЕОДНОРОДНЫЙ, ПОЛНОТА НЕРАВНОМЕРНАЯ																
23	,7	лесные культуры	1 с	96	29	36	5	3	1	СДСН	,5	240	168	134	1	7	4	ЛПО: ВЫБОР. САНР 10%
		8С2ДН	28 ДН	70	25	28				С2				34	2			
		подрост: 10Д (20) 3,0 м, 1,0 тыс.шт/га																
		подлесок: Р КУЛ СРЕДНИЙ																
		повреждение ЭНТОМОВРЕДИТЕЛЯМИ, СОСНА, СЛАБАЯ СТЕПЕНЬ ПОВР., КОРРОД ВЕРШИННЫЙ																
		СОСТАВ НЕОДНОРОДНЫЙ, ПОЛНОТА НЕРАВНОМЕРНАЯ, селекционная оценка: НОРМАЛЬНЫЕ																
24	3,3	10олч	1 олч	70	26	28	7	4	1	ОЛКР	,7	350	1155	1155	2		ДОВРОВ.-ВЫБ.Р. 25%	
		подлесок: ИВК РЕДКИЙ								Д4								
25	1,0	лесные культуры	1 олч	33	16	14	4	2	2	ОЛКР	,8	160	160	64	2		ПРОРЕЖИВ.1 ОЧ. 25%	
		4ОЛЧ6В	17 В	35	18	16				Д4				96	2			
		подлесок: ИВК РЕДКИЙ																

