

УТВЕРЖДАЮ:

Должность Заместитель министра
природных ресурсов Курской
области

ФИО Репринцев Д.Д.

Дата

24.10.2025.

Акт
лесопатологического обследования № 2025-4/9
лесных насаждений Обоянского лесничества
Курской области

Способ лесопатологического обследования: Визуальное
Инструментальное V

Место проведения:

Участковое лесничество	Урочище (дача)	Квартал (кварталы)	Выдел (выделы)	Площадь, га	ЛП выдел	Площадь ЛП выдела
Рыбино-Будское	-	21	11	1,6	1	1,1

Лесопатологическое обследование проведено на общей площади 1,1 га.

Кадастровый номер участка: 46:16:00 00 00:0010

Документ о праве пользования: договор аренды номер б/№ от 31.08.2010, вид разрешенного использования лесов: заготовка древесины.

Александр Репринцев

2. Инструментальное (детальное) обследование лесных насаждений.

2.1 Лесничество: Обоянское, уч. лесничество: Рыбино-Будское,
участок: -, кв. 21 вид. 11 ЛП выдел: 1.

Наличие ограничений или особенностей участка, влияющих
на назначение СОМ:

имеется угроза возникновения очагов вредных организмов; имеется угроза увеличения
пожарной опасности в лесах.

2.2. Фактическая таксационная характеристика лесного
насаждения не соответствует таксационному описанию.

Причины несоответствия:

неравномерный состав и другие характеристики насаждения.

Ведомость лесных участков с выявленными несоответствиями
таксационным описаниям приведена в приложении 1 к данному Акту.

2.3. Состояние насаждения: с нарушенной устойчивостью.

2.4 СКС насаждения: 1,53. Причины ослабления, повреждения насаждения: отсутствие
уходов (код 751). Данные причины определены по следующим признакам: ажурность
кроны; усыхание >3/4 ветвей в кроне прошлых лет.

2.5. Выборке подлежит % деревьев по запасу, в том числе:
 без признаков ослабления 0 %,
 ослабленных 0 %,
 сильно ослабленных 0 %,
 усыхающих 0 %,
 свежего сухостоя 0 %,
 свежего ветровала 0 %,
 свежего бурелома 0 %,
 старого сухостоя 0 %,
 старого ветровала 0 %,
 старого бурелома 0 %.

2.6. Полнота лесного насаждения после уборки деревьев, подлежащих рубке, составит: -

Критическая полнота для данной категории лесных насаждений и преобладающей породы составляет 0,3.

Заключение к инструментальному обследованию участка

На площади 1,1 га насаждение с нарушенной устойчивостью. СКС ниже 2,51 санитарно-оздоровительные мероприятия не проводятся. Назначенные профилактические мероприятия по защите лесов: нет; агитационные мероприятия: нет.

Участковое лесничество	Урочище (дача)	Квартал	Выдел	Площадь выдела, га	ЛП выдел	Площадь ЛП выдела	Вид мероприятия	Площадь мероприятия, га	Порода	Доля выбираемой древесины по запасу, %	Рекомендуемый срок проведения мероприятия
1	2	3	4	5	6	7	8	9	10	11	12
Рыбино-Будское	.	21	11	1,6	1	1,1	не требует мероприятий	1,1	-	0	-

Ведомость перечета деревьев, назначенных в рубку, и абрис лесного участка прилагаются (прил. 2 и 3 к данному акту).

Рекомендации по проведению мероприятий, не относящихся к мероприятиям по предупреждению распространения вредных организмов: нет.

Дата проведения обследований: 09.09.2025 года.

Дата составления документа: 09.10.2025 года.

Исполнитель работ по проведению ЛПО:


ФИО: Шабанов С. И.

Организация: филиал ФБУ "Рослесозащита" - "ЦЗЛ Воронежской области"

Должность: Инженер-лесопатолог

Подпись

Телефон: 89515424113



Ведомость

к акту лесопатологического обследования № _____

лесных участков с выявленными несоответствиями таксационным описаниям

Субъект Российской Федерации: Курская область. Лесничество (лесопарк): Обоянское.

Участковое лесничество: Рыбино-Будское. Урочище (лесная дача): -.

1	2	3	4	5	6	7	8	9	10	Таксационная характеристика									Заложено пробных площадей	
										11	12	13	14	15	16	17	18	19	20	21
Год проведения лесоустройства	Номер квартала	Номер выдела	Площадь выдела, га	Целевое назначение лесов	Категория защитных лесов	ОЗУ	Источник данных	Номер ЛП выдела	Площадь ЛП выдела, га	состав	порода	возраст, лет	средняя высота, м	средний диаметр, см	тип леса	полнота	бонитет	запас, куб. м/га	количество, шт.	общая площадь, га
2022	21	11	1,6	Защитные	Противоэрозионные леса	нет	ТО			5Я2КЛЗОс+ ТК	Ясень	18	8	10	ДСН	0,5	1	25		
							Ф	1	1,1	10Б	Береза	21	9	14	ДСН	0,9	1	80	1	1,1

Примечание:

ТО - таксационные описания

Ф - фактическая характеристика лесного насаждения

Исполнитель работ по проведению лесопатологического обследования:

Шабанов С. И.



Дата составления документа: 09.10.2025 года. Тел. 89515424113

ВРЕМЕННАЯ ПРОБНАЯ ПЛОЩАДЬ

1.1 Субъект Российской Федерации: Курская область.
Лесничество (лесопарк): Обоянское.
Участковое лесничество: Рыбино-Будское.
Урочище (лесная дача): -
Квартал: 21. Выдел: 11. Площадь выдела: 1,6 га.
Лесопатологический выдел: 1. Площадь ЛП выдела: 1,1 га.

1.2 Метод пересчета: сплошной пересчет.
Количество лент/площадок: 1.

#ДЕЛ/0!

Размер временной пробной площади: 1,1 га.


1.3 Фактическая таксационная характеристика насаждения:
состав: 10Б; возраст: 21 лет; тип леса: ДСН; бонитет: 1.
запас на га: 80; полнота: 0,9; возобновление: отсутствует.

1.4 Номер очага вредных организмов: б/н.
Тип очага вредных организмов: -
Фаза развития очага вредных организмов: -

1.5 Причины ослабления, повреждения насаждения и время: отсутствие уходов (код 751). Время повреждения: 2022-2024 гг. Состояние насаждения: с нарушенной устойчивостью, СКС насаждения 1,53.

1.6 Назначенные мероприятия: не требует мероприятий.

Исполнитель работ по проведению лесопатологического обследования:

Шабанов С. И.  _____

Дата составления документа: 09.10.2025 года. Тел. 89515424113

ВЕДОМОСТЬ ПЕРЕЧЕТА ДЕРЕВЬЕВ

Итоговая ведомость по насаждению. СКС насаждения: 1,53.

Ступени толщины см	Количество деревьев по категориям состояния, шт.																	Всего	
	1		2		3		4		5		5 (д,б,в)			5 (г,д,е)			шт./ куб.м.	в т.ч. подлежит рубке, %	
	Н	З	Н	З	Н	З	Н	З	Н	З	Н	З	О	Н	З	О			
1	2	3	4	5	6	7	8	9	10	11	12	13	14	15	16	17	18	19	
8	47		23		9							3					82	0,6	
12	78		39		16							1					134	0,2	
16	104		51		21												176		
20	53		26		11												90		
24	23		11		4												38		
-																			
-																			
-																			
-																			
-																			
итого, шт	305		150		61						4						520	4	
итого, куб.м.	50,6		24,8		10						0,2						85,6	0,2	
итого, куб.%	59,1		29		11,7						0,2						100	0,2	

Причины назначения в рубку деревьев категорий состояния:

1
2
3
4

Порода: Б. СКС породы: 1,53.


Ступени толщины см	Количество деревьев по категориям состояния, шт.																	Всего	
	1		2		3		4		5		5 (д,б,в)			5 (г,д,е)			шт./ куб.м.	в т.ч. подлежит рубке, %	
	Н	З	Н	З	Н	З	Н	З	Н	З	Н	З	О	Н	З	О			
1	2	3	4	5	6	7	8	9	10	11	12	13	14	15	16	17	18	19	
8	47		23		9							3					82	0,6	
12	78		39		16							1					134	0,2	
16	104		51		21												176		
20	53		26		11												90		
24	23		11		4												38		
-																			
-																			
-																			
-																			
-																			
итого, шт	305		150		61						4						520	4	
итого, куб.м.	50,6		24,8		10						0,2						85,6	0,2	
итого, куб.%	59,1		29		11,7						0,2						100	0,2	

Причины назначения в рубку деревьев категорий состояния:

1
2
3
4

Абрис участка

Масштаб 1:10000



Условные обозначения:

обследуемая площадь



неэксплуатационная площадь



круговые площадки



№ квартала	№ выдела	№ ЛП выдела	Размеры ленты (круговой площадки) перечета					Координаты ЛП
			Сплошной перечет	Длина, м	Ширина, м	Радиус, м	Площадь, га	
21	11	1	Сплошной перечет	-	-	-	1,10	

Пространственное размещение лесопатологических выделов

Номера точек	Координаты		Длина, м
1->2	51,2917°	36,05381°	35
2->3	51,29197°	36,05356°	21
3->4	51,29208°	36,0538°	48
4->5	51,29248°	36,05351°	15
5->6	51,29261°	36,05351°	117
6->7	51,2931°	36,05501°	38
7->8	51,29278°	36,05517°	26
8->9	51,29258°	36,05537°	19
9->10	51,29243°	36,05522°	25
10->11	51,29223°	36,05493°	17
11->12	51,29224°	36,0547°	51
12->13	51,29184°	36,05433°	25
13->1	51,29169°	36,05406°	17

Исполнитель работ по проведению лесопатологического обследования:

Шабанов С. И.

Дата составления документа: 09.10.2025 года. Тел. 89515424113

Таксационное описание

ООО "Дубрава-Инфо" Обоянское л-во Рыбино-Будское уч.л-во
ПРОТИВОЭРОЗИОННЫЕ ЛЕСА

Квартал: 21

№	Пло-щадь	Состав	Э	л	В	Д	К	Г	В	Тип	П	Запас сырья	рост.	К	Запас на выделе	м3	Един.	Захламлен.	Хозяйственные		
Н	в	Пло-щадь	Состав	Э	л	В	Д	К	Г	В	Тип	П	Запас сырья	рост.	К	Запас на выделе	м3	Един.	Захламлен.	Хозяйственные	
о	ы:	ш	а	д	ь:	п	о	д	л	е	с	о	д	л	е	с	а	д	ь:	п	о
м	д	е	е	р	л	а	а	н	т	а	р	р	т	а	р	р	т	а	р	р	т
е	е	р	л	а	а	н	т	а	р	р	т	а	р	р	т	а	р	р	т	а	р
р	л	а	а	н	т	а	р	р	т	а	р	р	т	а	р	р	т	а	р	р	т
а	а	а	а	а	а	а	а	а	а	а	а	а	а	а	а	а	а	а	а	а	а

10	,6 7клЗВ	1 кл 8 в	15	8	10	2	1	2	ДСН Д2	,7	50	30	21		3					
	единичные деревья 10В	В	55	20	26							10			6					
	подлесок: ЛЩ ЧР ТРН ГУСТОЙ культуры-71 г., состояние ПОГИВШИЕ, НЕБЛАГОПР. КЛИМАТ. УСЛОВИЯ																			
11	1,6 лесные культуры 5Я2КЛЗОС+ТК	1 Я 7 кл ОС	18	8	10	1	1	1	ДСН Д2	,5	25	40	20							
	подлесок: ЛЩ СРЕДНИЙ												8							
													12							
12	3,6 7дн1я3дн	1 дн 19 ЯЗ дн	65	18	24	7	3	3	ДСН Д2	,5	130	468	327	2	18					
	подросст: 10В (10) 3,0 м, 1,0 тыс.шт/га подлесок: ЛЩ БР ЧР ГУСТОЙ ПОЛНОТА НЕРАВНОМЕРНАЯ, НАСАЖДЕНИЕ РАЗНОВОЗРАСТНОЕ												47	2						
													94	2						
13	3,8 лесные культуры 10д	1 д	72	21	28	4	2	2	ДСН Д2	,7	200	760	760							
	подлесок: ЛЩ ЧР БР ГУСТОЙ																			
14	1,4 лесные культуры 7Д3КЛХ+КЛ	1 д 2 клх	8	2	4	1	1	2	ДСН Д2	,8	15	21	15							ЛЕСОВ. УХОД, ОСВ 30%
	подлесок: ЧР МАЛ БЗ ГУСТОЙ культуры-15 г., ВСПАШКА БОРОЗ., ПОСАДКА РУЧНАЯ, размещение 3,0*7,5 м, 4500 шт/га, состояние УДОВЛЕТВОРИТЕЛЬНОЕ												6							
15	,4 лесные культуры 3Д2КЛ4В1ГШ	1 д 5 кл В ГШ	15	5	6	1	1	2	ДСН Д2	,8	35	14	4							ПРОЧИСТКА 35%
	подлесок: ЛЩ БР ЧР ГУСТОЙ культуры-08 г., ВСПАШКА БОРОЗ., ПОСАДКА РУЧНАЯ, состояние НЕУДОВЛЕТВОРИТЕЛЬНОЕ, ЗАГЛУШЕНИЕ ЛИСТВЕННЫМИ												3							
													6							
													1							
16	8,6 лесные культуры 6Д2ЯЗ2ИЛГ	1 д 23 ЯЗ ИЛГ	72	23	28	4	2	1	ДСН Д2	,6	200	1720	1032		43					
	подлесок: ЛЩ БР ЧР ГУСТОЙ												344							
													344							
17	,7 лесные культуры																			

