

Проект лесовосстановления на лесном участке № 2/11/2026/2025 год

Лесовосстановление: искусственное лесовосстановление

Субъект Российской Федерации: Курская область

Лесной район: Лесостепной район европейской части Российской Федерации

Характеристика местоположения лесного участка:

Лесничество (муниципальный район (ОКТМО)): Дмитриевское

Участковое лесничество: Клинковское

Урочище (при наличии): нет данных

№ квартала учётный (№ квартала по лесоустройству): 46:2:2:98 (237)

Номер объекта: 1

№ выдела учётный (по лесоустройству): 46:2:2:98:21 (25) Площадь га: 1.25

Площадь лесного участка, га: 1.25

(исходные данные для проекта лесовосстановления: материалы обследования лесного участка при выборе способа лесовосстановления, план лесного участка, масштаб 1:10000 прилагаются к проекту лесовосстановления)

Характеристика лесорастительных условий лесного участка:

Рельеф участка (уклон): Равнинный

Гидрологические условия (увлажнение): Д2-свежая

Почва: Темно-серая суглинистая

Тип леса: Дубняк снытьевый

Характеристика площадей лесного участка:

Вырубка 2024 года

(вырубки, гари, прогалины, иные не занятые лесными насаждениями или предназначенные для лесовосстановления земли)

Характеристика вырубки:

Количество пней, тыс. штук/га: 0.27

Характер и размещение оставленных деревьев и кустарников: Отсутствуют

Степень задернения почвы: слабая

Степень минерализации почвы (% от площади лесного участка): 0

Состояние очистки от порубочных остатков и валежника (захламленность, куб.м): слабая (5-20 м3/га)
>

а) отсутствует (до 5 куб.м/га); б) слабая (5 - 20 куб.м/га); в) средняя (20 – 50 куб.м/га); г) сильная (более 50 куб. /га)

Категория доступности для техники: доступная

а) доступная; б) требуется узкополосная расчистка без корчевки пней; в) требуется узкополосная расчистка; г) требуется широкополосная расчистка с корчевкой пней

Характеристика имеющихся подроста и молодняка лесных древесных пород:

состав пород: нет данных

средний возраст, лет: нет данных

средняя высота, м: нет данных

количество деревьев и кустарников, тыс. штук/га: нет данных

размещение их по площади лесного участка (равномерное, неравномерное, групповое): нет данных

состояние лесных насаждений и их оценка: нет данных

Проектируемый способ лесовосстановления:

искусственное лесовосстановление

(естественное лесовосстановление, искусственное лесовосстановление, комбинированное лесовосстановление (посев, посадка))

Обоснование проектируемого способа лесовосстановления основных лесных древесных пород восстанавливаемых лесов с учетом особенностей производства работ в различных категориях защитных лесов и особо защитных участках лесов:

(для лесных участков, предназначенных для проведения лесовосстановления, на которых лесовосстановительные мероприятия осуществляются лицами, указанными в подпункте "а" пункта 6 Правил, государственными (муниципальными) учреждениями, указанными в подпункте "б" пункта 6 Правил)

В соответствии с табл. 2 приложения 19 Правил лесовосстановления, утвержденных приказом Министерства природных ресурсов и экологии РФ № 1024 от 19.12.2021 года, проектируется искусственное лесовосстановление, т.к. отсутствует жизнеспособный подрост главных лесных пород.

Сроки и технологии (методы) выполнения работ по лесовосстановлению:

(для лесных участков, предназначенных для проведения лесовосстановления, на которых лесовосстановительные мероприятия осуществляются лицами, указанными в подпункте «а» пункта 6 Правил, государственными (муниципальными) учреждениями, указанными в подпункте "б" пункта 6 Правил)

Сроки лесовосстановления: октябрь 2025 года-октябрь 2032 года.

Технология лесовосстановления:

1. Расчистка и подготовка участка - сплошная, без раскорчевки пней - октябрь 2025 года.
2. Подготовка почвы - октябрь 2025 года, механизированная МТЗ-82 в агрегате с ПКЛ-70, бороздами, расстояние между центрами борозд - 3,0 м.
3. Метод создания лесных культур - ручная посадка семян с ОКС в дно борозды мечом Колесова. Расстояние в ряду - 0,8 м.
4. Срок посадки - апрель 2026 года.
5. Схема смешения пород Дч-Дч-Дч.

Сроки и технологии (методы) выполнения работ по агротехническим уходам:

(для лесных участков, предназначенных для проведения лесовосстановления, на которых лесовосстановительные мероприятия осуществляются лицами, указанными в подпункте «а» пункта 6 Правил, государственными (муниципальными) учреждениями, указанными в подпункте "б" пункта 6 Правил)

Общее количество проектируемых агротехнических уходов - 12:

2026 год - 4 (май, июнь, август, октябрь), 2027 год - 3 (июнь, август, октябрь), 2028 год - 2 (июнь, октябрь), 2029 год - 2 (июнь, октябрь), 2030 год - 1 (октябрь).

Технология агротехнических уходов: ручная оправка от завала травой и почвой, рыхление почвы с одновременным уничтожением травянистой и древесной растительности, подавление, скашивание травянистой и древесно-кустарниковой растительности механическими средствами, дополнение лесных культур.

Сроки и технологии (методы) выполнения работ по лесоводственным уходам:

(для лесных участков, предназначенных для проведения лесовосстановления, на которых лесовосстановительные мероприятия осуществляются лицами, указанными в подпункте «а» пункта 6 Правил, государственными (муниципальными) учреждениями, указанными в подпункте "б" пункта 6 Правил)

Общее количество проектируемых лесоводственных уходов - 2: 2031 год - 1 (октябрь), 2032 год - 1 (октябрь).

Технология лесоводственных уходов: уничтожение нежелательной древесно-кустарниковой растительности механическими способами.

Требования к используемому для лесовосстановления посадочному (посевному) материалу:

Порода	Вид посадочного материала (сеянцы, саженцы с открытой (закрытой) корневой системой, селекционная категория происхождения семян, лесосеменной район)	Возраст не менее, лет	Высота не менее, см	Диаметр корневой шейки не менее, мм
Дуб черешчатый семенной	сеянцы с открытой корневой системой, 2-ой лесосеменной район	2	15	4

Характеристика посевного материала:

Порода	Класс качества семян	Селекционная категория	Место происхождения (лесосеменной район)

Требования к молоднякам, площади которых подлежат отнесению к землям, на которых расположены леса, для признания работ по лесовосстановлению завершенными:

(для лесных участков, предназначенных для проведения лесовосстановления, на которых лесовосстановительные мероприятия осуществляются лицами, указанными в подпункте "а" пункта 6 Правил, государственными (муниципальными) учреждениями, указанными в подпункте "б" пункта 6 Правил)

Порода	Возраст не менее, лет	Количество деревьев основных лесных пород не менее, тыс. штук/га	Средняя высота не менее, м
Дуб черешчатый семенной	7	1.5	1.3

Объем работ по лесовосстановлению (площадь лесовосстановления, га):

(для лесных участков, предназначенных для проведения лесовосстановления, на которых лесовосстановительные мероприятия осуществляются лицами, указанными в подпункте «а» пункта 6 Правил, государственными (муниципальными) учреждениями, указанными в подпункте "б" пункта 6 Правил)

1.25

Проектируемый объем работ по лесовосстановлению:

(для лесных участков, предназначенных для проведения лесовосстановления, на которых лесовосстановительные мероприятия осуществляются лицами, указанными в подпункте "а" пункта 6 Правил, государственными (муниципальными) учреждениями, указанными в подпункте "б" пункта 6 Правил)

площадь лесовосстановления, га: 1.25

количество жизнеспособных растений основных лесных древесных пород, тыс.

штук/га: 4

количество жизнеспособных растений основных лесных древесных пород на всей

площади, тыс. штук /га: 5

Исполнитель работ по лесовосстановлению:

Должность _____

Наименование организации (при наличии)

Лысыков Михаил Владимирович

Фамилия Имя Отчество (при наличии)

Дата

26 августа 2025

Число, месяц, год

ДОКУМЕНТ ПОДПИСАН
ЭЛЕКТРОННОЙ ПОДПИСЬЮ

Сертификат:	927036717384431444643138372211404045839
Владелец:	ЛЫСИКОВ МИХАИЛ ВЛАДИМИРОВИЧ
Действителен:	с 23.04.2025 по 23.07.2026

Сведения о расположении участка леса, приведенного в проекте лесовосстановления			
Номер выдела (по лесоустройству) / кадастровый номер земельного участка	Номер объекта	Площадь участка (общая), га	Площадь лесовосстановления, га (на которой осуществляются лесовосстановительные мероприятия)
46:2:2:98:21 (25)	1	1.25	1.25

Площадь участка лесовосстановления				
Номер объекта	Номер начальной точки (столба)	Номер следующей точки (столба)	Координата начальной точки линии (столба) (WGS-84) (для лесных участков, расположенных на землях обороны и безопасности, система координат ГСК-2011)	
			Долгота (X)	Широта (Y)
Привязка участка лесовосстановления				
1	0		35.15055	52.27637
1	1		35.14928	52.27714
1	2		35.1416	52.27614
Контур участка лесовосстановления				
1	3		35.14145	52.27658
1	4		35.14129	52.277702
1	5		35.14488	52.27749
1	6		35.14504	52.27705
1	7		35.14145	52.27658
Привязка площади, исключенной из проекта лесовосстановления № _____				
Контур площади, исключенной из проекта лесовосстановления № _____				

Исполнитель работ по лесовосстановлению:

Должность _____

Наименование организации (при наличии)

Лысыков Михаил Владимирович

Фамилия Имя Отчество (при наличии)

Дата _____

26 августа 2025

Число, месяц, год

<u>ДОКУМЕНТ ПОДПИСАН ЭЛЕКТРОННОЙ ПОДПИСЬЮ</u>	
Сертификат:	927036717384431444643138372211404045839
Владелец:	ЛЫСИКОВ МИХАИЛ ВЛАДИМИРОВИЧ
Действителен:	с 23.04.2025 по 23.07.2026

**ПРОЕКТ
ЛЕСОВОССТАНОВЛЕНИЯ
(создание лесных культур)**

2026 г.

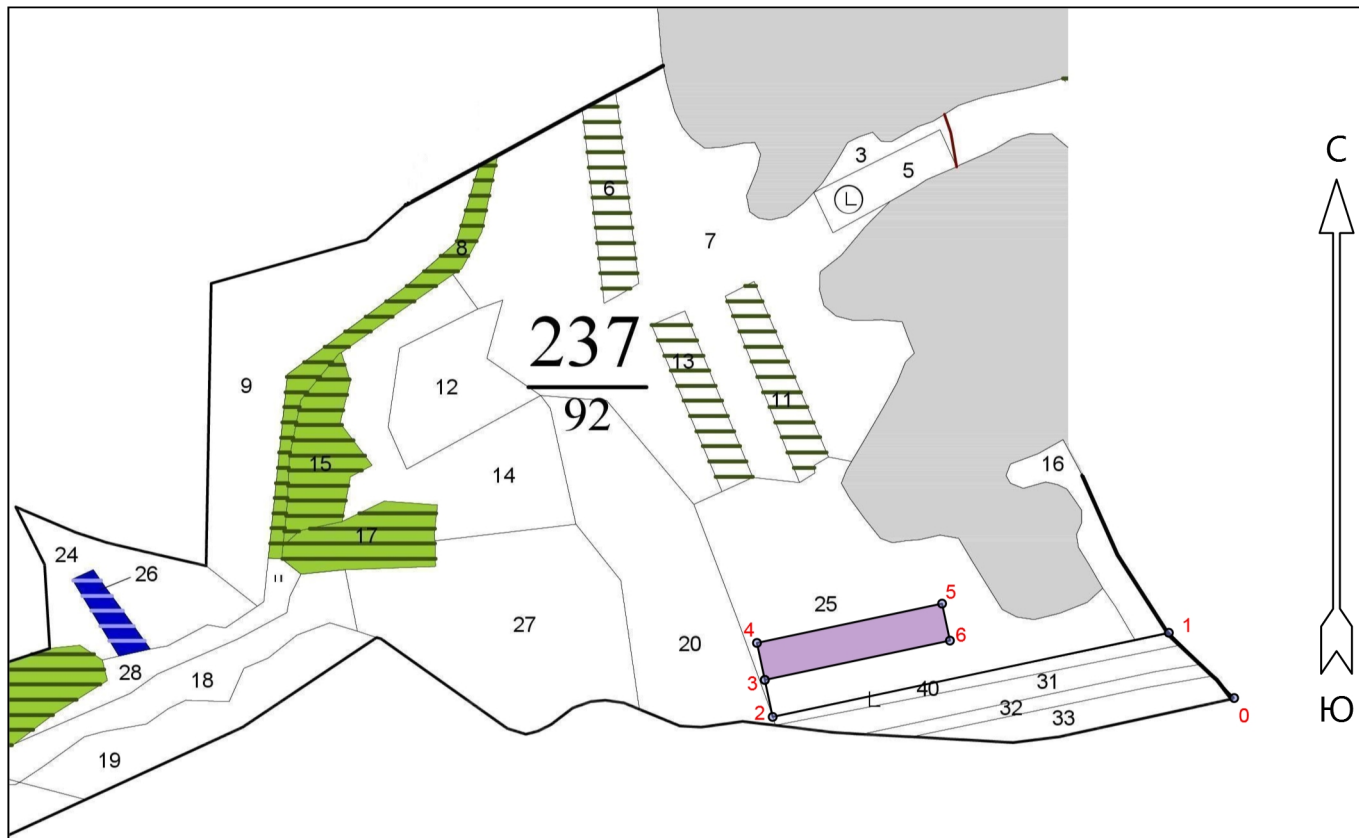
Главная порода:
Вид культур:
Арендатор лесного участка:
Площадь участка:

**Дуб черешчатый
сплошные
ИП Лысиков Михаил Владимирович
1.25 га**

План участка

Лесничество (лесопарк):
Участковое лесничество:
Номер(а) лесного квартала:
Номер(а) лесотаксационного выдела:
Масштаб:

**Дмитриевское
Клинковское
237
25
1 : 10000**



Условные обозначения

Вырубка 2024 года



Экспликация участка

Номера точек	Географические координаты		Румбы линий	Длина, м		
	Широта	Долгота				
Привязка						
0	52.27637	35.15055	0 - 1 СЗ 45°.00'	122.0		
1	52.27714	35.14928	1 - 2 ЮЗ 78°.00'	535.0		
2	52.27614	35.14160	2 - 3 СЗ 12°.00'	50.0		
Объект						
Категория земель	Площадь участка, га	Номера точек	Географические координаты		Румбы линий	Длина, м
			Широта	Долгота		
Вырубка 2024 года	1.2	3	52.27658	35.14145	3 - 4 СЗ 12°.00'	50.0
		4	52.27702	35.14129	4 - 5 СВ 78°.00'	250.0
		5	52.27749	35.14488	5 - 6 ЮВ 12°.00'	50.0
		6	52.27705	35.14504	6 - 3 ЮЗ 78°.00'	250.0

Субъект Российской Федерации
Лесной район
Лесничество (или лесопарк)
Участковое лесничество

Курская область
лесостепная зона европейской части РФ
Дмитриевское
Клинковское


Карточка
обследования участка № 2/11/2026/2025 год
при выборе способа и технологии лесовосстановления

1. № квартала 237 № выдела 25
2. Площадь участка, с точностью до 0,1 га 1,25
3. План участка. Масштаб 1:10 000 (Прилагается к Карточке)
4. Категория площади лесовосстановления вырубка 2024 года
(вырубка, гарь, иная (год, месяц))
5. Исходный породный состав участка лесовосстановления, % 5Дн5Кл+Б
6. Условия для работы техники:
- 6.1 Количество пней, тыс.шт./га: всего 0,27
в том числе диаметром более 24 см 0,20
- 6.2 Высота пней, см 20 в т.ч. диаметром более 24 см 195
в т.ч. высотой 30 см и более нет
- 6.3 Диаметр пней, см 30 в т.ч. диаметром более 24 см
- 6.4 Захламленность, куб.м/га слабая
(отсутствует, слабая, средняя, сильная)
- 6.5 Завулуенность, % отсутствует
(слабая, средняя, сильная, иные препятствия)
- 6.6 Категория доступности для работы техники а
(а, б, в, г)
7. Лесорастительные условия:
- 7.1 Рельеф равнинный
- 7.2 Группа типов леса ДСН
- 7.3 Тип условий местопроизрастания Д2
- 7.4 Почва темно-серая суглинистая, свежая
(тип, механический состав, степень увлажнения)
- 7.5 Степень задернения почвы слабая
(слабая, средняя, сильная)
- 7.6 Поврежденность почвы участка (степень) слабая
(слабая, средняя, сильная)
- 7.6.1 Сильные повреждения почвы, % от общей площади
- 7.7 Степень минерализации почвы, % от площади участка нет
8. Характеристика сохраненного подроста главных (целевых) пород:
- 8.1 Средний возраст подроста, лет подроста нет
- 8.2 Жизнеспособность подроста нет
(жизнеспособный, нежизнеспособный)
- 8.3 Количество тыс./га: всего нет
в том числе по породам:
- 8.4 Категория густоты нет
(редкий, средний, густой)
- 8.5 Средняя высота подроста, м нет
- 8.6 Категория по крупности нет
(мелкий, средний, крупный)
- 8.7 Встречаемость подроста, % нет
- 8.8 Распределение по площади нет
(равномерное, неравномерное, групповое)

- 8.9 Степень повреждений подроста нет
(равномерное, неравномерно, групповое)
- 8.10 Соответствие лесорастительным и иным условиям: соответствует
(соответствует – замена не требуется, не соответствует – замена требуется)
9. Характеристика возобновления сопутствующих древесных пород, кустарника:
порода нет количество, шт/га нет средняя высота, м нет
10. Характеристика возобновления нежелательных малоценных пород:
порода нет количество, шт/га нет средняя высота, м нет
11. Источники обсеменения нет
(порода, источник: одиночные (шт./га), куртины, полосы, стены леса)
12. Пни пород деревьев, возобновляющихся вегетативно, шт./га: нет
(порода)
13. Характеристика санитарного состояния болезней и вредных организмов не обнаружено
(заселенность вредными организмами, болезни леса)
14. Предложения для разработки Проекта:
- 14.1 Способ лесовосстановления искусственный (лесные культуры)
(естественный, искусственный (лесные культуры), комбинированный)
- 14.2 Главные (целевые) породы дуб черешчатый
сопутствующие нет
15. Срок лесовосстановления октябрь 2025 года – октябрь 2032 года
(начало, окончание (месяц, год))
16. Необходимость проведения предварительных и сопутствующих мероприятий:
- очистка вырубki не требуется
- санитарные не требуется
- противопожарные не проектируются
- иные предложения нет

Исполнитель(и):

Арендатор лесного участка ИП
(должность)


(подпись)

М.В. Лысиков
(Ф.И.О.)


«26» августа 2025 г.

ВЕДОМОСТЬ УЧЁТА ПОДРОСТА

№ п/п	Количество жизнеспособного подроста по категориям крупности			
	мелкий (до 0,5 м)	средний (0,6-1,5м)	крупный (более 1,5 м)	всего
1.	2.	3.	4.	5.
-	-	-	-	-
Всего	-	-	-	-
Всего в пересчёте на крупный подрост	-	-	-	-
Всего на 1 га	-	-	-	-

Дата 05.08.2025

Перечёт произвели ИП
(должность)


(подпись)

Лысиков Михаил Владимирович
(Ф.И.О.)