

УТВЕРЖДАЮ:

Заместитель министра природных ресурсов
Курской области

должность



Репинцев Дмитрий Дмитриевич
фамилия, имя и отчество (при наличии)

11.10.2024г.

дата

Акт
лесопатологического обследования № 2024-8/44
лесных насаждений Рыльского лесничества
Курской области

Способ лесопатологического обследования: Визуальное
Инструментальное V

Место проведения:

Участковое лесничество	Урочище (дача)	Квартал (кварталы)	Выдел (выделы)	Площадь, га	ЛП выдел	Площадь ЛП выдела
Глушковское	-	116	24	0,7	3	0,1

Лесопатологическое обследование проведено на общей площади 0,1 га.



2. Инструментальное (детальное) обследование лесных насаждений.

2.1 Лесничество: Рыльское, уч. лесничество: Глушковское,
участок: -, кв. 116 выд. 24 ЛП выдел: 3.

Наличие ограничений или особенностей участка, влияющих на назначение СОМ:
имеется угроза возникновения очагов вредных организмов; имеется угроза увеличения пожарной опасности в лесах.

2.2. Фактическая таксационная характеристика лесного насаждения не соответствует таксационному описанию. Причины несоответствия:
давность лесоустройства 10 и более лет.

2.3. Состояние насаждения: с нарушенной устойчивостью.

2.4 СКС насаждения: 2,56. Причины ослабления, повреждения насаждения: изменение уровня грунтовых вод под воздействием почвенно-климатических факторов (код 773); повреждение (заселено или отработано) стволовыми вредителями (код 300); воздействия шквалистых и ураганных ветров прошлых лет, повлекшие слом стволов деревьев (код 822). Данные причины определены по следующим признакам: ажурность кроны; отработано стволовыми вредителями >1/2 окр. ств. под кроной; усыхание >3/4 ветвей в кроне прошлых лет; слом ствола под кроной прошлых лет; обрыв корней (вывал) прошлых лет.

2.5. Выборке подлежит 20,7 % деревьев по запасу, в том числе:
 без признаков ослабления 0 %,
 ослабленных 0 %,
 сильно ослабленных 0 %,
 усыхающих 0 %,
 свежего сухостоя 0 %,
 свежего ветровала 0 %,
 свежего бурелома 0 %,
 старого сухостоя 0 %,
 старого ветровала 7,6 %,
 старого бурелома 13,1 %.

2.6. Полнота лесного насаждения после уборки деревьев, подлежащих рубке, составит: 0,3.

Критическая полнота для данной категории лесных насаждений и преобладающей породы составляет 0,3.

Заключение к инструментальному обследованию участка

На участке имеется насаждение с нарушенной устойчивостью, в целях улучшения санитарного и лесопатологического состояния участка назначается проведение УНД на площади 0,1 га. Вырубаемый запас составляет 4,1 куб.м

Участковое лесничество	Урочище (дача)	Квартал	Выдел	Площадь выдела, га	ЛП выдел	Площадь ЛП выдела	Вид мероприятия	Площадь мероприятия, га	Порода	Доля выбираемой древесины по запасу %	Рекомендуемый срок проведения мероприятия
1	2	3	4	5	6	7	8	9	10	11	12
Глушковское	.	116	24	0,7	3	0,1	УНД	0,1	С,	20,7	2024 - 2026 год

Ведомость перечета деревьев, назначенных в рубку, и абрис лесного участка прилагаются (прил. 2 и 3 к данному акту).

Рекомендации по проведению мероприятий, не относящихся к мероприятиям по предупреждению распространения вредных организмов: нет.

Дата проведения обследований: 20.09.2024 года.

Дата составления документа: 02.10.2024 года.

Исполнитель работ по проведению ЛПО:

ФИО: Шабанов С. И.

Организация: филиал ФБУ "Рослесозащита" - "ЦЗЛ Воронежской области"

Должность: Инженер-лесопатолог

Подпись

Телефон: 89515424113



Ведомость

к акту лесопатологического обследования № _____

лесных участков с выявленными несоответствиями таксационным описаниям

Субъект Российской Федерации: Курская область. Лесничество (лесопарк): Рыльское.

Участковое лесничество: Глушковское. Урочище (лесная дача): -.

1	2	3	4	5	6	7	8	9	10	Таксационная характеристика									Заложено пробных площадей	
										11	12	13	14	15	16	17	18	19	20	21
Год проведения лесоустройства	Номер квартала	Номер выдела	Площадь выдела, га	Целевое назначение лесов	Категория защитных лесов	ОЗУ	Источник данных	Номер ЛП выдела	Площадь ЛП выдела, га	состав	порода	возраст, лет	средняя высота, м	средний диаметр, см	тип леса	полнота	бонитет	запас, куб. м/га	количество, шт.	общая площадь, га
2012	116	24	0,7	Защитные	Леса лесопарковых зон	нет	ТО			10CO+E	Сосна	84	27	28	ССРТ	0,7	1	310		
							Ф	3	0,1	10С	Сосна	96	28	30	ССРТ	0,4	1	350	1	0,1

Примечание:

ТО - таксационные описания

Ф - фактическая характеристика лесного насаждения

Исполнитель работ по проведению лесопатологического обследования:

Шабанов С. И.




Дата составления документа: 02.10.2024 года. Тел. 89515424113

Результаты проведения лесопатологического обследования
лесных насаждений за 20.09.2024 года.

Субъект Российской Федерации: Курская область. Лесничество (лесопарк): Рыльское.
Участковое лесничество: Глушковское. Урочище (лесная дача): -.

1	2	3	4	5	6	7	8	Таксационная характеристика лесного насаждения										18	Распределение деревьев по категориям состояния, % от запаса												33	34	Назначенные мероприятия				
								9	10	11	12	13	14	15	16	17	без признаков ослабления		ослабленные		сильно ослабленные		усыхающие		27	28	29	30	31	32			35	36			
																	Н		Р	Н	Р	Н	Р	Н											Р		
116	24	0,7	Защитные	Леса лесопарковых зон	нет	3	0,1	10С	Всего	96	28	30	ССРТ	0,4*	1	350	25	26,8		32,3		20,2												773; 300; 822.	20,7	УНД	0,1
									С	-	-	-	-	-	-	-		26,8		32,3		20,2											20,7				
										-	-	-	-	-	-	-																					
										-	-	-	-	-	-	-																					
										-	-	-	-	-	-	-																					
										-	-	-	-	-	-	-																					
										-	-	-	-	-	-	-																					
										-	-	-	-	-	-	-																					

Условные обозначения: Н - деревья не подлежат рубке, Р - деревья подлежат рубке.
Исполнитель работ по проведению лесопатологического обследования:

Шабанов С. И. 
Дата составления документа: 02.10.2024 года. Тел. 89515424113

ВРЕМЕННАЯ ПРОБНАЯ ПЛОЩАДЬ

1.1 Субъект Российской Федерации: Курская область.

Лесничество (лесопарк): Рыльское.

Участковое лесничество: Глушковское.

Урочище (лесная дача): -.

Квартал: 116. Выдел: 24. Площадь выдела: 0,7 га.

Лесопатологический выдел: 3. Площадь ЛП выдела: 0,1 га.

1.2 Метод перече́та: сплошной пере́чет.

Количество лент/площадок: 1.

Размеры площадок: - м

Размер временной пробной площади: 0,1 га.

1.3 Факти́ческая такса́ционная характеристика насаждения:

состав: 10С; возраст: 96 лет; тип леса: ССРТ; бонитет: 1.

запас на га: 350; полнота: 0,4; возобновление: отсутствует.

1.4 Но́мер оча́га вредны́х организмов: б/н.

Тип оча́га вредны́х организмов: -.


Фа́за разви́тия оча́га вредны́х организмов: -.

1.5 При́чины ослабле́ния, поврежде́ния насажде́ния и вре́мя: измене́ние уров́ня грунтовы́х вод под возде́йствием почве́нно-клима́тических факто́ров (код 773); поврежде́ние (заселе́но или отрабо́тано) ство́ловыми вредите́лями (код 300); возде́йствия шквалисты́х и урага́нных ветро́в прошлы́х лет, повлекше́е сло́м ство́лов дере́вьев (код 822). Вре́мя поврежде́ния: 2021-2023 гг. Состо́яние насажде́ния: с наруше́нной усто́йчиво́стью, СКС насажде́ния 2,56.

1.6 Назначенные мероприятия: УНД.

Исполнитель работ по проведению лесопатологического обследования:

Шабанов С. И.



Дата составления документа: 02.10.2024 года. Тел. 89515424113

ВЕДОМОСТЬ ПЕРЕЧЕТА ДЕРЕВЬЕВ

Итоговая ведомость по насаждению. СКС насаждения 2,56.

Ступени толщины см	Количество деревьев по категориям состояния, шт.																Всего		
	1		2		3		4		5		5 (а,б,в)			5 (г,д,е)			шт./ куб.м.	в т.ч. подлежит рубке, %	
	Н	З	Н	З	Н	З	Н	З	Н	З	Н	З	О	Н	З	О			
1	2	3	4	5	6	7	8	9	10	11	12	13	14	15	16	17	18	19	
24	1		1														2		
28	2		2		2												2	8	8
32	3		3		2												2	10	8
36	1		2		1												1	5	4
-																			
-																			
-																			
-																			
-																			
итого, шт	7		8		5												5	25	5
итого, куб.м.	5,3		6,4		4												4,1	19,8	4,1
итого, куб.%	26,8		32,3		20,2												20,7	100	20,7

Причины назначения в рубку деревьев категорий состояния:

1

2

3

4

Породал: С. СКС породы: 2,56.

Ступени толщины см	Количество деревьев по категориям состояния, шт.																Всего		
	1		2		3		4		5		5 (а,б,в)			5 (г,д,е)			шт./ куб.м.	в т.ч. подлежит рубке, %	
	Н	З	Н	З	Н	З	Н	З	Н	З	Н	З	О	Н	З	О			
1	2	3	4	5	6	7	8	9	10	11	12	13	14	15	16	17	18	19	
24	1		1														2		
28	2		2		2												2	8	8
32	3		3		2												2	10	8
36	1		2		1												1	5	4
-																			
-																			
-																			
-																			
-																			
итого, шт	7		8		5												5	25	5
итого, куб.м.	5,3		6,4		4												4,1	19,8	4,1
итого, куб.%	26,8		32,3		20,2												20,7	100	20,7

Причины назначения в рубку деревьев категорий состояния:

1

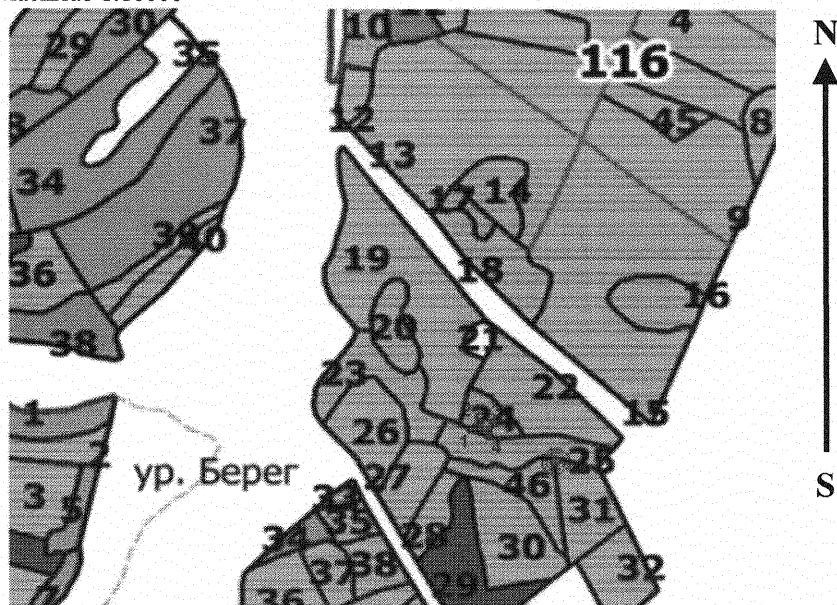
2

3

4

Абрис участка леса

Масштаб 1:10000



Условные обозначения:



№ квартала	№ выдела	№ ЛП выдела	Размеры ленты (круговой площадки) пересчета					Координаты ПП
			Сплошн ой пересчет	Длина, м	Ширина, м	Радиус, м	Площад ь, га	
116	24	3	Сплошной пересчет	-	-	-	0,10	

Пространственное размещение лесопатологических выделов

Номера точек	Координаты		Длина, м
1->2	51,35299°	34,37523°	29,8
2->3	51,35323°	34,37544°	30,7
3->4	51,35312°	34,37585°	29,6
4->1	51,35287°	34,3757°	35,2

Исполнитель работ по проведению лесопатологического обследования:

Шабанов С. И.

Дата составления документа: 02.10.2024 года. Тел. 89515424113

: N	: Пло-	: Состав. Подрост, по:	: Я: Вы-	: Эле-	: Воз: Вы-	: Ди:	: Кл:	: Гр:	: Бо:	: Тип	: Полн:	: Запас сыро-	: раст.	: Кл:	: Запас на выделе,	: дес. М3	:	
: вы-	: щадь,	: длесок покров, поч:	: со-	: мент:	:	:	: ас:	: уп:	:	: ота	: леса,	: дес. М3	: ас:	:	:	:	:	
: де-	: ва,	: рельеф, особенн:	: Р: та	:	: ра	: со-	: ам:	: с:	: па:	: ни:	: леса	:	: с	: су-	: ре-	: еди-	: захламлени:	: Хозяйственные
: ла	: га	: ости выдела. Отмет:	: ле-	:	:	:	:	:	:	: Сумм:	: на	: общий:	: в т.ч:	: хо-	:	: нич-	:	
:	:	: ка о порослевом	: У: я-	: са	: ст:	: та	: ет:	: во:	: во:	: те:	: а пл:	:	: по	: то:	: стоя:	: дин:	: ных	: мероприятия
:	:	: происх. Наимен. кат:	: ру-	:	:	:	: зр:	: зр:	: ТЛУ	: оша-	: 1	: на	: сос-	: ва:	:	:	: общий:	: лик-
:	:	: ег. незалес. земель:	: С: са-	:	:	:	: р	: ас:	: ас:	: т	: дей	:	: тав-	: рн:	:	: де-	:	
:	:	: Хар. лесных культур	:	:	:	:	: та:	: та:	:	: сече:	: га	: выдел:	: ляю-	: ос:	:	: ревь:	: вида:	
:	:	: Кадастров. оценка	:	:	:	:	:	:	:	: ний	:	: щим	: ти:	:	: ев	:	:	

: 1	: 2	:	3	: 4	: 5	: 6	: 7	: 8	: 9	: 10	: 11	: 12	: 13	: 14	: 15	: 16	: 17	: 18	: 19	: 20	: 21	: 22	: 23	: 24	:
-----	-----	---	---	-----	-----	-----	-----	-----	-----	------	------	------	------	------	------	------	------	------	------	------	------	------	------	------	---

класс устойчивости-2, проходимость-ПЛОХАЯ, просматриваемость-ПЛОХАЯ
2-ой КЛАСС ДЕГРЕССИИ,

19 6,8 лесные культуры
10СО+Е 1 29 СО 84 29 32 5 3 1А ССРТ ,7 33 224 224 1
В2

подлесок: МЛ ВЗН СР.ГУСТ
культуры-29 г., ВСПАШ.БОРОЗД., ПОСАДКА РУЧНАЯ, состояние УДОВЛЕТВОРИТЕЛЬНЫЕ
повреждение ФИТОВРЕДИТЕЛИ, СОСНА ОБ.ИСКУС, ЧАСТИЧНОЕ УСЫХАНИЕ, КОРНЕВАЯ ГУБКА

рекреационная характеристика: тип ландшафта ЗАКРЫТ.ГОРИЗН.СОМ, класс эстетич. оценки-2, рекреационная оценка-СРЕДНЯЯ,
класс устойчивости-2, проходимость-СРЕДНЯЯ, просматриваемость-СРЕДНЯЯ
ПОЛНОТА НЕРАВНОМЕРНАЯ, 2-ой КЛАСС ДЕГРЕССИИ,
селекционная оценка: НОРМАЛЬНЫЕ



20 1,1 лесные культуры
8В2ОЛЧ 1 24 Б 47 24 22 5 2 1А ДТ ,8 24 26 21
ОЛЧ ДЗ 5

культуры-66 г., ВСПАШ.БОРОЗД., ПОСАДКА РУЧНАЯ, состояние ХОРОШИЕ
рекреационная характеристика: тип ландшафта ЗАКРЫТ.ГОРИЗН.СОМ, класс эстетич. оценки-2, рекреационная оценка-НИЗКАЯ,
класс устойчивости-1, проходимость-СРЕДНЯЯ, просматриваемость-ПЛОХАЯ
СОСТАВ НЕОДНОРОДНЫЙ, 1-ый КЛАСС ДЕГРЕССИИ,

21 ,2 ПОЛЯНА
рекреационная характеристика: тип ландшафта ОТКРЫТЫЙ-БЕЗ ДЕР., класс эстетич. оценки-2, рекреационная оценка-СРЕДНЯЯ
3-ий КЛАСС ДЕГРЕССИИ

22 3,0 лесные культуры
8СО2ДКР 1 2 СО 10 2 4 1 1 1 СМЛН ,6 1 3 2
ДКР ВЗ 1

культуры-03 г., ВСПАШ.БОРОЗД., ПОСАДКА РУЧНАЯ, размещение 4,0*0,7 м, 3500 шт/га, состояние УДОВЛЕТВОРИТЕЛЬНЫЕ
рекреационная характеристика: тип ландшафта ЗАКРЫТ.ГОРИЗН.СОМ, класс эстетич. оценки-2, рекреационная оценка-СРЕДНЯЯ,
класс устойчивости-2, проходимость-СРЕДНЯЯ, просматриваемость-СРЕДНЯЯ
2-ой КЛАСС ДЕГРЕССИИ,

23 2,1 лесные культуры
10ОЛЧ 1 4 ОЛЧ 8 4 4 1 1 1 ОЛКР ,6 1 2 2
Д4

культуры-05 г., ВСПАШ.БОРОЗД., ПОСАДКА РУЧНАЯ, размещение 4,0*0,7 м, 3500 шт/га, состояние УДОВЛЕТВОРИТЕЛЬНЫЕ
рекреационная характеристика: тип ландшафта ЗАКРЫТ.ГОРИЗН.СОМ, класс эстетич. оценки-3, рекреационная оценка-СРЕДНЯЯ,
класс устойчивости-1, проходимость-ПЛОХАЯ, просматриваемость-СРЕДНЯЯ
1-ый КЛАСС ДЕГРЕССИИ,

24 ,7 лесные культуры
10СО+Е 1 27 СО 84 27 28 5 3 1 ССРТ ,7 31 22 22 1
В2

подрост: 10СО (10) 1,5 м, 3,5 тыс.шт/га
культуры-29 г., ВСПАШ.БОРОЗД., ПОСАДКА РУЧНАЯ, состояние УДОВЛЕТВОРИТЕЛЬНЫЕ
рекреационная характеристика: тип ландшафта ЗАКРЫТ.ГОРИЗН.СОМ, класс эстетич. оценки-2, рекреационная оценка-СРЕДНЯЯ,
класс устойчивости-2, проходимость-СРЕДНЯЯ, просматриваемость-СРЕДНЯЯ
2-ой КЛАСС ДЕГРЕССИИ,
селекционная оценка: НОРМАЛЬНЫЕ

25 1,8 лесные культуры
10ОЛЧ 1 6 ОЛЧ 10 6 4 1 1 1А ОЛКР ,8 3 5 5
Д4

культуры-03 г., ВСПАШ.БОРОЗД., ПОСАДКА РУЧНАЯ, состояние ХОРОШИЕ
рекреационная характеристика: тип ландшафта ЗАКРЫТ.ГОРИЗН.СОМ, класс эстетич. оценки-3, рекреационная оценка-СРЕДНЯЯ,
класс устойчивости-1, проходимость-ПЛОХАЯ, просматриваемость-ПЛОХАЯ
1-ый КЛАСС ДЕГРЕССИИ,

26 2,1 лесные культуры

ВЫБОР. САНРУБ.