

Субъект Федерации
Лесной район
Лесничество
Участковое лесничество

Курская область
лесостепная зона европейской части РФ
Дмитриевское
Клинковское

ПРОЕКТ

искусственного лесовосстановления № 2/16/2022 год

1. № квартала 240 № выдела 11(2)
2. Площадь участка, с точностью до 0,1 га 0,7
3. Категория площади лесовосстановления вырубка 2021 года
(вырубка, гарь, иная (год, месяц))
4. Исходный породный состав участка лесовосстановления 5Днн1Кло2Ос1Б1Днн
5. Количество пней, тыс.шт./га 0,19
Средняя высота пней, см 15
- 5.2. Средний диаметр пней, см 52
6. Захламленность слабая
(отсутствует, слабая, средняя, сильная)
7. Завулуенность, % отсутствует
(слабая, средняя, сильная, иные препятствия)
8. Категория доступности для работы техники б
(а, б, в, г)
9. Лесорастительные условия:
 - 9.1 Рельеф ровный
 - 9.2 Почва темно – серая суглинистая
 - 9.3 Поврежденность почвы участка (степень) слабая
(слабая, средняя, сильная)
 - 9.4 Группа типов леса, тип лесорастительных условий ДСН, Д2
10. Характеристика сохраненного подроста главных (целевых) пород:
 - 10.1 Количество подроста по категориям крупности, тыс./га нет
(мелкий, средний, крупный)
 - 10.2 Количество подроста в пересчете на крупный, тыс.шт./га нет в т.ч. по породам нет
 - 10.3 Жизнеспособность подроста нет
(жизнеспособный, нежизнеспособный)
 - 10.4 Категория густоты нет
(редкий, средний, густой)
 - 10.5 Средняя высота подроста, м нет
 - 10.6 Средний возраст подроста, лет нет
 - 10.7 Встречаемость подроста, % нет
 - 10.8 Распределение по площади нет
(равномерное, неравномерно, групповое)
11. Характеристика возобновления сопутствующих древесных пород, кустарника:
порода нет количество, шт/га нет средняя высота, м нет
12. Характеристика возобновления нежелательных малоценных пород:
порода нет количество, шт/га нет средняя высота, м нет
13. Срок лесовосстановления октябрь 2022 года – сентябрь 2029 года
(начало, окончание (месяц, год))
14. Технология лесовосстановления:
 - 14.1. Расчистка и подготовка участка сплошная
(полосная с корчевкой (без корчевки) пней, сплошная, понижение пней)
 - расстояние между центрами полос, м нет ширина полос, м нет
 - 14.2 Подготовка почвы бороздами
(полоса, борозда, площадка, иное)
 - 14.2.1 Расстояние между центрами рядов посадочных (посевных) мест 3,0 ,м
 - 14.2.2 Общая протяженность посадочных (посевных) мест 3,3 км/га
 - 14.2.3 Срок подготовки почвы октябрь 2021 года месяц, год
 - 14.3 Метод создания посадка в дно борозды, октябрь 2022 года
(посадка/посев (месяц, год))

15. Характеристика посадочного (посевого) материала сеянцы дуба черешчатого с закрытой
(род, вид, сеянцы, саженцы, возраст (лет), размеры стволика (высота, диаметр корневой шейки))
корневой системой, 1 – летние, районированные, высотой не менее 8 см, диаметром корневой
шейки не менее 2 мм

(семена: селекционная категория семян, происхождение, класс качества семян)

16. Предпосевная подготовка семян нет
(снегование, стратификация, обработка фунгицидами, иная)

17. Норма высева нет кг/га

18. Размещение семян при посеве нет
(строчками, лунками, иное)

19. Схема размещения посадочных, посевных мест, расстояние между рядами, м 3,0*1,8
в рядах, м

20. Густота посадки, посева (количество посадочных, посевных мест), тыс./га 1,8

21. Видовой состав культивируемых пород, ед 10 Дч
в т.ч. главная (ые) Дуб черешчатый
сопутствующая(ие) нет

22. Схема смешения пород Дч – Дч – Дч

23. Проектируемая норма дополнения, % 25 – 85
количество посадочных (посевных) мест, тыс.шт

24. Агротехнический уход:
Количество общее 12 и по годам 2023 – 4, 2024 – 3, 2025 – 2, 2026 – 2, 2027 – 1
Технология рыхление почвы с одновременным уничтожением нежелательной древесной и
травянистой растительности в рядах и междурядьях

сплошное уничтожение растительности срезанием (прикатыванием) с рыхлением (без рыхления) почвы на полосах (в междурядьях), иная

24.2 Лесоводственный уход:
Количество общее 3 и по годам 2028 – 2, 2029 – 1
Технология уничтожение и предупреждение появления нежелательной древесной и травяни-
стой растительности

25. Борьба с вредителями, болезнями леса нет
перечень мероприятий, объем работы

26. Противопожарные мероприятия не проектируются в связи с примыканием стены лиственного
леса
перечень мероприятий, объем работы

27. Иные мероприятия не проектируются

28. Проектируемые показатели оценки качества восстанавливаемых лесов

Приживаемость лесных культур, %: 1 год не менее 85 3 год не менее 85 иной год не менее 85

Параметры лесных культур в возрасте 5 лет (иной возраст):

количество деревьев культивируемых пород, тыс.шт./га, всего не менее 1,5

в т.ч. по породам Дч – не менее 1,5

соотношение средних высот деревьев культивируемых пород и естественно возобновившихся
нежелательных пород 1/2

29. Характеристика созданного молодняка при отнесении к землям, покрытым лесной растительностью:

29.1 Проектируемый возраст (год) отнесения к покрытым лесной растительностью землям 7 лет

29.2 Состав пород 10 Дч

29.3 Количество деревьев главных (целевых) пород, не менее тыс.шт./га 1,5

29.4 Средняя высота, м не менее 1,3

29.4.1. Соотношение средних высот деревьев культивируемых пород и естественно возобновившихся
нежелательных пород 1/2

К Проекту прилагаются:

1. Схема участка
2. Перечётная ведомость жизнеспособного подроста при обследовании участка лесовосстановления

Арендатор лесного участка
должность

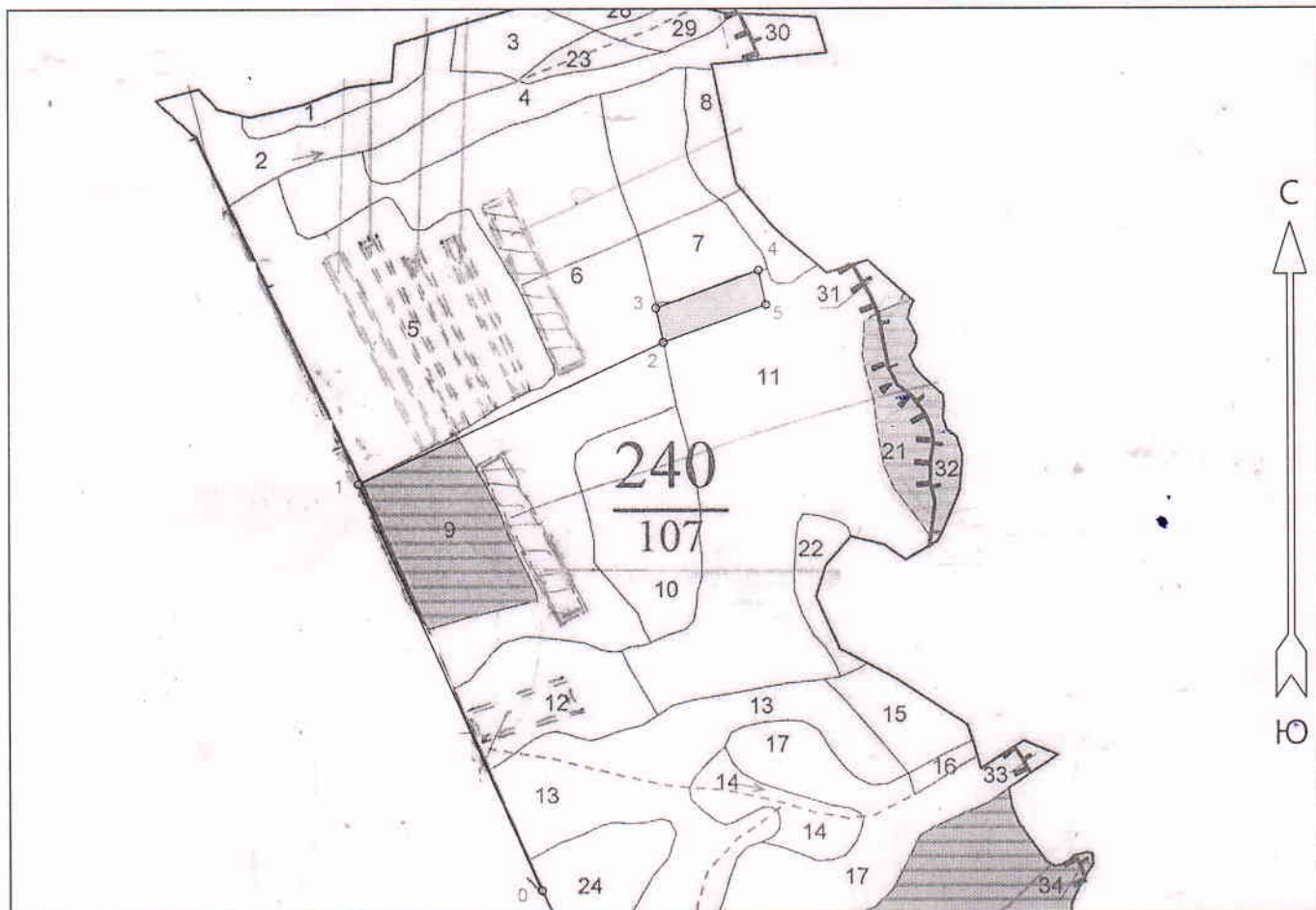

подпись

Лысиков М.В.
Ф.И.О.

**СХЕМА РАСПОЛОЖЕНИЯ ЛЕСНОГО УЧАСТКА, НАЗНАЧЕННОГО ПОД СОЗДАНИЕ ЛЕСНЫХ КУЛЬТУР
осенью 2022 года**

Субъект Российской Федерации
Муниципальное образование
Лесничество (лесопарк)
Участковое лесничество
Квартал
Выдел
Площадь, га
Масштаб

Курская область
Дмитриевский район
Дмитриевское
Клинковское
240
11(2)
0,7
1 : 10000



Геоданные:

Номера характерных точек	X	Y
0	482282.598	1228927.876
1	482840.699	1228681.650
2	483033.225	1229100.231
3	483080.199	1229090.431
4	483130.881	1229231.884
5	483083.907	1229241.685

Каталог координат
(используемая система координат):



Номера характерных точек	Координаты	
	X	Y
0	52° 17' 05.18942"	35° 10' 22.11540"
1	52° 17' 23.21093"	35° 10' 08.99839"
2	52° 17' 29.49784"	35° 10' 31.03909"
3	52° 17' 31.01621"	35° 10' 30.51148"
4	52° 17' 32.67532"	35° 10' 37.96342"
5	52° 17' 31.15695"	35° 10' 38.49103"

Чертил: арендатор лесного участка

Согласовано: заместитель начальника Отдела комитета по
Дмитриевскому лесничеству


Подпись

Подпись


Ф.И.О.

Ф.И.О.

**Перечетная ведомость
жизнеспособного подроста при обследовании
участка № 2 / 16 /2022 год лесовосстановления**

Лесничество (лесопарк) *Дмитриевское* Участковое лесничество *Клинковское*
Квартал № 240 Выдел № 11(2)

№ пробной площади/ учетной площадки	Высота по категориям, м	Количество по породам, шт.											
		главных (целевых)				сопутствующих				нежелательных (малоценных)			
					всего				всего				всего
1	- до 0,5	-	-	-	-	-	-	-	-	-	-	-	-
	-0,6-1,5												
	более 1,5												
итого													
2													
и т.д.													
итого													
Всего													
В пересчете на крупный, тыс. шт./га													

Исполнитель(и):

Заместитель начальника Отдела комитета
по Дмитриевскому лесничеству

(должность)



(подпись)

Карнаухова О.В.

(Фамилия, И.О.)

« 10 » августа 2021 года