



2. Инструментальное (детальное) обследование лесных насаждений.

2.1 Лесничество: Обоянское, уч. лесничество: Рыбино-Будское,  
участок: -, кв. 21 выд. 12 ЛП выдел: -.

Наличие ограничений или особенностей участка, влияющих  
на назначение СОМ:

имеется угроза возникновения очагов вредных организмов; имеется угроза увеличения  
пожарной опасности в лесах.

2.2. Фактическая таксационная характеристика лесного  
насаждения соответствует таксационному описанию.

2.3. Состояние насаждения: с нарушенной устойчивостью.

2.4 СКС насаждения: 2,19. Причины ослабления, повреждения насаждения: опёнок (код  
467); повреждение (заселено или отработано) златкой ясеновой изумрудной узкотелой (код  
332). Данные причины определены по следующим признакам: ажурность кроны; усыхание  
от 1/2 до 3/4 ветвей в кроне прошлых лет; отработано стволовыми вредителями >1/2 окр.  
ств. под кроной; наличие гнили.

2.4.1 Заселено (отработано) стволовыми вредителями:

Вид вредителя	Порода	Встречаемость заселенных деревьев, % от запаса породы	Встречаемость отработанных деревьев, % от запаса породы	Степень заселения лесного насаждения
1	2	3	4	5
Златка ясеневая изумрудная узкотелая	Я	0,0	100,0	-
-	-	-	-	-
-	-	-	-	-
-	-	-	-	-
-	-	-	-	-

2.4.2 Повреждено огнем:

Вид пожара	Порода	Состояние корневых лап		Состояние корневой шейки		Высушивание луба		Обугленность древесины более 1/3 высоты ствола	
		% поврежденных отнем корней	% деревьев с данным повреждением	Обугленность древесины шейки по окружности	% деревьев с данным повреждением	по окружности (1/4; 1/2; 3/4; более 3/4)	% деревьев с данным повреждением	по окружности ствола (< 1/2; > 1/2)	% деревьев с данным повреждением
1	2	3	4	5	6	7	8	9	10
Отсутствие уходов	-								
	-								
	-								
	-								
	-								

2.4.3 Поражено болезнями:

Болезнь/возбудитель	Порода	Встречаемость % от запаса насаждения	Степень поражения лесного насаждения
1	2	3	4
Опёнок	Дн	22,2	средняя
-	-	0	-
-	-	0	-
-	-	0	-
-	-	0	-
-	-	0	-

2.5. Выборке подлежит % деревьев по запасу, в том числе:  
 без признаков ослабления 0 %,  
 ослабленных 0 %,  
 сильно ослабленных 0 %,  
 усыхающих 0 %,  
 свежего сухостоя 0 %,  
 свежего ветровала 0 %,  
 свежего бурелома 0 %,  
 старого сухостоя 0 %,  
 старого ветровала 0 %,  
 старого бурелома 0 %.

2.6. Полнота лесного насаждения после уборки деревьев, подлежащих рубке, составит: -

Критическая полнота для данной категории лесных насаждений и преобладающей породы составляет 0,3.

#### Заключение к инструментальному обследованию участка

На площади 3,6 га насаждение с нарушенной устойчивостью. СКС ниже 2,51 санитарно-оздоровительные мероприятия не проводятся. Назначенные профилактические мероприятия по защите лесов: нет; агитационные мероприятия: нет.

Участковое лесничество	Урочище (дача)	Квартал	Выдел	Площадь выдела, га	ЛП выдел	Площадь ЛП выдела	Вид мероприятия	Площадь мероприятия, га	Порода	Доля выбираемой древесины по запасу, %	Рекомендуемый срок проведения мероприятия
1	2	3	4	5	6	7	8	9	10	11	12
Рыбино-Будское	-	21	12	3,6	-	-	не требует мероприятий	3,6	-	0	-

Ведомость перечета деревьев, назначенных в рубку, и абрис лесного участка прилагаются (прил. 2 и 3 к данному акту).

Рекомендации по проведению мероприятий, не относящихся к мероприятиям по предупреждению распространения вредных организмов: нет.

Дата проведения обследований: 09.09.2025 года.

Дата составления документа: 09.10.2025 года.

Исполнитель работ по проведению ЛПО:


ФИО: Шабанов С. И.

Организация: филиал ФБУ "Рослесозащита" - "ЦЗЛ Воронежской области"

Должность: Инженер-лесопатолог

Подпись

Телефон: 89515424113





## ВРЕМЕННАЯ ПРОБНАЯ ПЛОЩАДЬ № 1, 2,3,4,5,6

1.1 Субъект Российской Федерации: Курская область.

Лесничество (лесопарк): Обоянское.

Участковое лесничество: Рыбино-Будское.

Урочище (лесная дача): -

Квартал: 21. Выдел: 12. Площадь выдела: 3,6 га.

Лесопатологический выдел: -

1.2 Метод перече́та: круговые площадки постоянного радиуса.

Количество лент/площадок: 6.

Размеры площадок: радиус 11,3- м.

Размер временной пробной площади: 0,24 га.

1.3 Фактическая таксационная характеристика насаждения:

состав: 7ДН1Я32ДН; возраст: 65 лет; тип леса: ДСН; бонитет: 3.

запас на га: 130; полнота: 0,5; возобновление: отсутствует.

1.4 Номер очага вредных организмов: б/н.

Тип очага вредных организмов: -

Фаза развития очага вредных организмов: -

1.5 Причины ослабления, повреждения насаждения и время: опёнок (код 467); повреждение (заселено или отработано) златкой ясеневой изумрудной узкотелой (код 332). Время повреждения: 2022-2024 гг. Состояние насаждения: с нарушенной устойчивостью, СКС насаждения 2,19.

1.6 Назначенные мероприятия: не требует мероприятий.

Исполнитель работ по проведению лесопатологического обследования:

Шабанов С. И.  \_\_\_\_\_

Дата составления документа: 09.10.2025 года. Тел. 89515424113

### ВЕДОМОСТЬ ПЕРЕЧЕТА ДЕРЕВЬЕВ

Итоговая ведомость по насаждению. СКС насаждения: 2,19.

Ступени толщины см	Количество деревьев по категориям состояния, шт.																	Всего	
	1		2		3		4		5		5 (а,б,в)			5 (г,д,е)			шт./ куб.м.	в т.ч. подлежит рубке, %	
	Н	З	Н	З	Н	З	Н	З	Н	З	Н	З	О	Н	З	О			
1	2	3	4	5	6	7	8	9	10	11	12	13	14	15	16	17	18	19	
12	1		1		1												3		
16	3		2		1												6		
20	8		7		4									1			20	1,3	
24	11		9		5									1		1	27	2,7	
28	5		5		2									1		2	15	4	
32	1		1		1											1	4	1,3	
-																			
-																			
-																			
-																			
итого, шт	29		25		14									3		4	75	7	
итого, куб.м	12,5		11,1		6,1									1,5		2,8	34	4,3	
итого, куб.%	36,9		32,6		17,9									4,4		8,2	100	12,6	

Причины назначения в рубку деревьев категорий состояния:

1 \_\_\_\_\_

2 \_\_\_\_\_

3 \_\_\_\_\_

4 \_\_\_\_\_

Порода: Дн. СКС породы: 1,94.

Ступени толщины см	Количество деревьев по категориям состояния, шт.																	Всего	
	1		2		3		4		5		5 (а,б,в)			5 (г,д,е)			шт./ куб.м.	в т.ч. подлежит рубке, %	
	Н	З	Н	З	Н	З	Н	З	Н	З	Н	З	О	Н	З	О			
1	2	3	4	5	6	7	8	9	10	11	12	13	14	15	16	17	18	19	
12	1		1		1												3		
16	3		2		1												6		
20	8		7		4									1			20	1,4	
24	11		9		5									1			26	1,4	
28	5		5		2									1			13	1,4	
32	1		1		1												3		
-																			
-																			
-																			
-																			
итого, шт	29		25		14									3			71	3	
итого, куб.м	12,5		11,1		6,1									1,5			31,2	1,5	
итого, куб.%	40		35,6		19,6									4,8			100	4,8	

Причины назначения в рубку деревьев категорий состояния:

1 \_\_\_\_\_

2 \_\_\_\_\_

3 \_\_\_\_\_

4 \_\_\_\_\_

Порода: Я. СКС породы: 5.

Ступени толщины см	Количество деревьев по категориям состояния, шт.																	Всего	
	1		2		3		4		5		5 (а,б,в)			5 (г,д,е)			шт./ куб.м.	в т.ч. подлежит рубке, %	
	Н	З	Н	З	Н	З	Н	З	Н	З	Н	З	О	Н	З	О			
1	2	3	4	5	6	7	8	9	10	11	12	13	14	15	16	17	18	19	
24																1	1	25	
28																2	2	50	
32																1	1	25	
-																			
-																			
-																			
-																			
-																			
-																			
итого, шт																4	4	4	
итого, куб.м.																2,8	2,8	2,8	
итого, куб.%																100	100	100	

Причины назначения в рубку деревьев категорий состояния:

1 \_\_\_\_\_

2 \_\_\_\_\_

3 \_\_\_\_\_

4 \_\_\_\_\_

Причины назначения в рубку деревьев категорий состояния:

1 \_\_\_\_\_

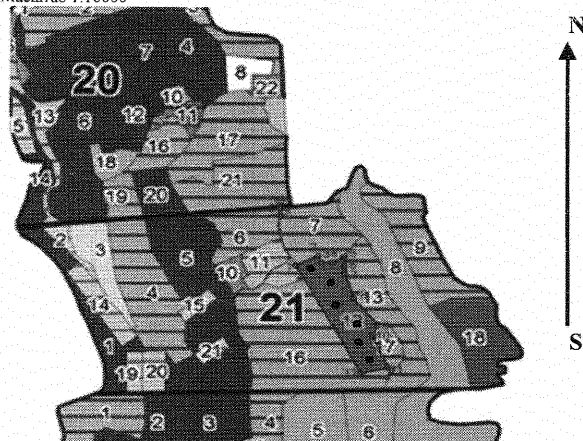
2 \_\_\_\_\_

3 \_\_\_\_\_

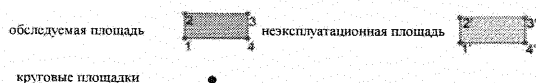
4 \_\_\_\_\_

Абрис участка

Масштаб 1:10000



Условные обозначения:



№ квартала	№ выдела	№ ЛП выдела	Размеры ленты (круговой площадки) перечета						Координаты ПП
			№ круговой площадки	Длина, м	Ширина, м	Радиус, м	Площадь, га		
21	12	-	1	-	-	11,3	0,04	51,29215697	36,05617346
			2	-	-	11,3	0,04	51,2920231	36,05701905
			3	-	-	11,3	0,04	51,291327	36,05698694
			4	-	-	11,3	0,04	51,29095887	36,05791815
			5	-	-	11,3	0,04	51,29028286	36,05774689
			6	-	-	11,3	0,04	51,28971393	36,05859248
			кол-во	-	-	-	-	-	36,05859248

Пространственное размещение лесопатологических выделов

Номера точек	Координаты		Длина, м
1->2	51,29227°	36,05561°	67
2->3	51,29253°	36,05648°	23
3->4	51,29234°	36,05661°	30
4->5	51,29234°	36,05704°	36
5->6	51,29251°	36,05749°	31
6->7	51,29223°	36,0575°	22
7->8	51,29204°	36,05752°	82
8->9	51,29134°	36,05787°	106
9->10	51,29059°	36,05882°	37
10->11	51,29028°	36,05861°	107
11->12	51,28941°	36,05925°	76
12->1	51,28925°	36,05819°	380

Исполнитель работ по проведению лесопатологического обследования:

Шабанов С. И.

Дата составления документа: 09.10.2025 года. Тел. 89515424113

## Таксационное описание

ООО "Дубрава-Инфо" Обоянское л-во Рыбино-Вудское уч.л-во  
ПРОТИВОЭРОЗИОННЫЕ ЛЕСА

Квартал: 21

№	Вид	Состав	Э	Л	В	Д	К	Г	Б	Тип	П	Запас сыро-раст.	К	Запас на выделе, м3	Л	Т	Общий	по	в	Сухо	Ре-ест.	Общий	Лик-	
:	:	:	:	:	:	:	:	:	:	:	:	:	:	:	:	:	:	:	:	:	:	:	:	:
Н	в	Пло-	подрост,	Я	л	е	о	В	и	л	р	о	леса	о	леса, м3	л	т	дер.	Захламлен.	Хозяйственные	распоряжения			
о	ы	щадь,	подлесок,	р	е	с	з	ы	а	:	н	:	л	:	:	:	:	:	:	:	:	:	:	:
м	д	:	почва,	у	м	а	р	с	м	в	и	:	тип	н	На	:	В	т	ч	о	:	:	:	:
е	е	га	рельеф,	с	е	а	о	е	о	о	т	лесор.	о	:	Общий	по	в	Сухо	Ре-ест.	:	:	:	:	
р	л	:	особенности	-	н	с	т	т	з	з	е	услов.	т	га	на	сост.	а	стоя	дин	воз.	Общий	Лик-	:	
а	:	:	выдела	н	т	т	а	р	р	р	т	:	а	:	выдел	пород	р	:	:	:	:	:	:	:
:	:	:	:	:	:	:	:	:	:	:	:	:	:	:	:	:	:	:	:	:	:	:	:	:

10	,6	7клЗВ	1 кл 8 В	15	8	10	2	1	2	ДСН Д2	,7	50	30	21	9									3
		единичные деревья																						
		10В	В	55	20	26						10												6
		подлесок: ЛЩ ЧР ТРН ГУСТОЙ																						
		культуры-71 г., состояние ПОГИВШИЕ, НЕБЛАГОПР. КЛИМАТ. УСЛОВИЯ																						
11	1,6	лесные культуры 5Я2КЛЗОС+ТК	1 Я 7 КЛ ОС	18 15 15	8 5 8	10 6 10	1	1	1	ДСН Д2	,5	25	40	20	8 12									
		подлесок: ЛЩ СРЕДНИЙ																						
12	3,6	7дн1Я3ДН	1 ДН 19 ЯЗ ДН	65	18 22 90	24 28 40	7	3	3	ДСН Д2	,5	130	468	327	2 47 94	2 2								18
		подрост: 10В (10) 3,0 м, 1,0 тыс. шт/га																						
		подлесок: ЛЩ БР ЧР ГУСТОЙ																						
		ПОЛНОТА НЕРАВНОМЕРНАЯ, НАСАЖДЕНИЕ РАЗНОВОЗРАСТНОЕ																						
13	3,8	лесные культуры 10Д	1 Д	72	21	28	4	2	2	ДСН Д2	,7	200	760	760										19
		подлесок: ЛЩ ЧР БР ГУСТОЙ																						
14	1,4	лесные культуры 7Д3КЛХ+КЛ	1 Д 2 КЛХ	8 5	2 3	4 4	1	1	2	ДСН Д2	,8	15	21	15	6									ЛЕСОВ. УХОД, ОСВ 30%
		подлесок: ЧР МАЛ БЗ ГУСТОЙ																						
		культуры-15 г., ВСПАШКА БОРОЗ., ПОСАДКА РУЧНАЯ, размещение 3,0*7,5 м, 4500 шт/га, состояние УДОВЛЕТВОРИТЕЛЬНОЕ																						
15	,4	лесные культуры 3Д2КЛ4В1ГШ	1 Д 5 КЛ В ГШ	15	5 4 6 3	6 6 6 8	1	1	2	ДСН Д2	,8	35	14	4	3 6 1									ПРОЧИСТКА 35%
		подлесок: ЛЩ БР ЧР ГУСТОЙ																						
		культуры-08 г., ВСПАШКА БОРОЗ., ПОСАДКА РУЧНАЯ, состояние НЕУДОВЛЕТВОРИТЕЛЬНОЕ, ЗАГЛУШЕНИЕ ЛИСТВЕННЫМИ																						
16	8,6	лесные культуры 6Д2ЯЗ2ИЛГ	1 Д 23 ЯЗ ИЛГ	72	23 24 21	28 28 26	4	2	1	ДСН Д2	,6	200	1720	1032	344 344									43
		подлесок: ЛЩ БР ЧР ГУСТОЙ																						
17	,7	лесные культуры																						

