

Приложение 2
к приказу Минприроды России
от 09.11.2020 N 910

УТВЕРЖДАЮ:

Должность Заместитель председателя
Комитета природных ресурсов
Курской области

ФИО Репринцев Д. Д. 

Дата _____

Акт
лесопатологического обследования № 2022-4/14
лесных насаждений Золотухинского лесничества
Курской области

Способ лесопатологического обследования: Визуальное
Инструментальное V

Место проведения:

Участковое лесничество	Урочище (дача)	Квартал (кварталы)	Выдел (выделы)	Площадь, га	ЛП выдел	Площадь ЛП выдела
Фатежское	-	97	1	1,8	2	1,5

Лесопатологическое обследование проведено на общей площади 1,5 га.



2. Инструментальное (детальное) обследование лесных насаждений.

2.1 Лесничество: Золотухинское, уч. лесничество: Фатежское,
участок: -, кв. 97 выд. 1 ЛП выдел: 2.

Наличие ограничений или особенностей участка, влияющих
на назначение СОМ:

имеется угроза возникновения очагов вредных организмов; имеется угроза увеличения
пожарной опасности в лесах.

2.2. Фактическая таксационная характеристика лесного
насаждения соответствует таксационному описанию.

2.3. Состояние насаждения: с нарушенной устойчивостью.

2.4 СКС насаждения: 1,7. Причины ослабления, повреждения насаждения: губка
корневая (код 466); повреждение (заселено или отработано) стволовыми вредителями (код
300). Данные причины определены по следующим признакам: ажурность кроны;
отработано стволовыми вредителями >1/2 окр. ств. под кроной; наличие гнили; обрыв
корней (вывал) прошлых лет; усыхание >3/4 ветвей в кроне прошлых лет.

2.4.1 Заселено (отработано) стволовыми вредителями:

Вид вредителя	Порода	Встречаемость заселенных деревьев, % от запаса породы	Встречаемость отработанных деревьев, % от запаса породы	Степень заселения лесного насаждения
1	2	3	4	5
Стволовые вредители	С	15,3	4,8	слабая
-	-	-	-	-
-	-	-	-	-
-	-	-	-	-
-	-	-	-	-

2.4.2 Повреждено огнем:

Вид пожара	Порода	Состояние корневых лап		Состояние корневой шейки		Высушивание луба		Обугленность древесины более 1/3 высоты ствола	
		% поврежденных огнем корней	% деревьев с данным повреждением	Обугленность древесины шейки по окружности	% деревьев с данным повреждением	по окружности (1/4; 1/2; 3/4; более 3/4)	% деревьев с данным повреждением	по окружности ствола (< 1/2; > 1/2)	% деревьев с данным повреждением
1	2	3	4	5	6	7	8	9	10
-	-								
-	-								
-	-								
-	-								

2.4.3 Поражено болезнями:

Болезнь/возбудитель	Порода	Встречаемость % от запаса насаждения	Степень поражения лесного насаждения
1	2	3	4
Губка корневая	С	20,1	средняя
-	-	-	-
-	-	-	-
-	-	-	-
-	-	-	-

2.5. Выборке подлежит 0 % деревьев по запасу, в том числе:
 без признаков ослабления 0 %,
 ослабленных 0 %,
 сильно ослабленных 0 %,
 усыхающих 0 %,
 свежего сухостоя 0 %,
 свежего ветровала 0 %,
 свежего бурелома 0 %,
 старого сухостоя 0 %,
 старого ветровала 0 %,
 старого бурелома 0 %.

2.6. Полнота лесного насаждения после уборки деревьев, подлежащих рубке, составит: -.

Критическая полнота для данной категории лесных насаждений и преобладающей породы составляет 0,3.

Заключение к инструментальному обследованию участка

На площади 1,5 га насаждение с нарушенной устойчивостью. СКС ниже 2,51 санитарно-оздоровительные мероприятия не проводятся. Назначенные профилактические мероприятия по защите лесов: нет; агитационные мероприятия: нет.

Участковое лесничество	Урочище (дача)	Квартал	Выдел	Площадь выдела, га	ЛП выдел	Площадь ЛП выдела	Вид мероприятия	Площадь мероприятия, га	Порода	Доля выбираемой древесины по запасу, %	Рекомендуемый срок проведения мероприятия
1	2	3	4	5	6	7	8	9	10	11	12
Фатежское	.	97	1	1,8	2	1,5	не требует мероприятий	1,5	-	-	-

Ведомость перечета деревьев, назначенных в рубку, и абрис лесного участка прилагаются (прил. 2 и 3 к данному акту).

Рекомендации по проведению мероприятий, не относящихся к мероприятиям по предупреждению распространения вредных организмов: нет.

Дата проведения обследований: 20.10.2022 года.

Дата составления документа: 17.11.2022 года.

Исполнитель работ по проведению ЛПО:

ФИО: Ананьев М. А.

Организация: филиал ФБУ "Рослесозащита" - "ЦЗЛ Воронежской области"

Должность: Инженер-лесопатолог

Подпись



Телефон: 89290065946

Результаты проведения лесопатологического обследования
лесных насаждений за 20.10.2022 года.


Субъект Российской Федерации: Курская область. Лесничество (лесопарк): Золотухинское.
Участковое лесничество: Фатежское. Урочище (лесная дача): -

1	2	3	4	5	6	7	8	Таксационная характеристика лесного насаждения									18	Распределение деревьев по категориям состояния, % от запаса												33	34	Назначенные мероприятия					
								9	10	11	12	13	14	15	16	17		без признаков ослабления		ослабленные		сильно ослабленные		усыхающие		27	28	29	30			31	32	Причина ослабления, повреждения	вид	площадь, га	
																		19	20	21	22	23	24	25	26												
97	1	1,8	Защитные	Противорозные леса	нет	2	1,5	10СО	Всего	42	20	26	ССРТ	0,7	1А	240	31	59,8		20,1		15,3												466; 300.	-	не требует мероприятий	1,5
									С	-	-	-	-	-	-	-		59,8		20,1		15,3												-			
										-	-	-	-	-	-	-																					
										-	-	-	-	-	-	-																					
										-	-	-	-	-	-	-																					
										-	-	-	-	-	-	-																					
										-	-	-	-	-	-	-																					

Условные обозначения: Н - деревья не подлежат рубке; Р - деревья подлежат рубке.

Исполнитель работ по проведению лесопатологического обследования:

Ананьев М. А.



Дата составления документа: 17.11.2022 года. Тел. 89290065946

ВРЕМЕННАЯ ПРОБНАЯ ПЛОЩАДЬ № 1, 2

1.1 Субъект Российской Федерации: Курская область.

Лесничество (лесопарк): Золотухинское.

Участковое лесничество: Фатежское.

Урочище (лесная дача): -.

Квартал: 97. Выдел: 1. Площадь выдела: 1,8 га.

Лесопатологический выдел: 2. Площадь ЛП выдела: 1,5 га.

1.2 Метод подсчета: круговые площадки постоянного радиуса.

Количество лент/площадок: 2.

Размеры площадок: радиус 11,3- м.

Размер временной пробной площади: 0,08 га.

1.3 Фактическая таксационная характеристика насаждения:

состав: 10С0; возраст: 42 лет; тип леса: ССРТ; бонитет: 1А.

запас на га: 240; полнота: 0,7; возобновление: отсутствует.

1.4 Номер очага вредных организмов: б/н.

Тип очага вредных организмов: -.

Фаза развития очага вредных организмов: -.

1.5 Причины ослабления, повреждения насаждения и время: губка корневая (код 466); повреждение (заселено или отработано) стволовыми вредителями (код 300). Время повреждения: 2019-2021 гг. Состояние насаждения: с нарушенной устойчивостью, СКС насаждения 1,7.

1.6 Назначенные мероприятия: не требует мероприятий.

Исполнитель работ по проведению лесопатологического обследования:

Ананьев М. А. 

Дата составления документа: 17.11.2022 года. Тел. 89290065946

ВЕДОМОСТЬ ПЕРЕЧЕТА ДЕРЕВЬЕВ

Итоговая ведомость по насаждению. СКС насаждения: 1,7.

Ступени толщины см	Количество деревьев по категориям состояния, шт.																Всего		
	1		2		3		4		5		5 (а,б,в)			5 (г,д,е)			шт./ куб.м.	в т.ч. подлежит рубке, %	
	Н	З	Н	З	Н	З	Н	З	Н	З	Н	З	О	Н	З	О			
1	2	3	4	5	6	7	8	9	10	11	12	13	14	15	16	17	18	19	
16		1															1	1	3,2
20	2		2															4	
24	4		4															8	
28	6		2		3												1	12	3,2
32	4				1													5	
36	1																	1	
-																			
-																			
-																			
-																			
итого, шт	17		8		4												2	31	2
итого, куб.м.	11,3		3,8		2,9												0,9	18,9	0,9
итого, куб.%,	59,8		20,1		15,3												4,8	100	4,8

Причины назначения в рубку деревьев категорий состояния:

1 _____

2 _____

3 _____

4 _____

Порода: С. СКС породы: 1,7.

Ступени толщины см	Количество деревьев по категориям состояния, шт.																Всего		
	1		2		3		4		5		5 (а,б,в)			5 (г,д,е)			шт./ куб.м.	в т.ч. подлежит рубке, %	
	Н	З	Н	З	Н	З	Н	З	Н	З	Н	З	О	Н	З	О			
1	2	3	4	5	6	7	8	9	10	11	12	13	14	15	16	17	18	19	
16		1															1	1	3,2
20	2		2															4	
24	4		4															8	
28	6		2		3												1	12	3,2
32	4				1													5	
36	1	1																1	
-																			
-																			
-																			
-																			
итого, шт	17		8		4												2	31	2
итого, куб.м.	11,3		3,8		2,9												0,9	18,9	0,9
итого, куб.%,	59,8		20,1		15,3												4,8	100	4,8

Причины назначения в рубку деревьев категорий состояния:

1 _____

2 _____

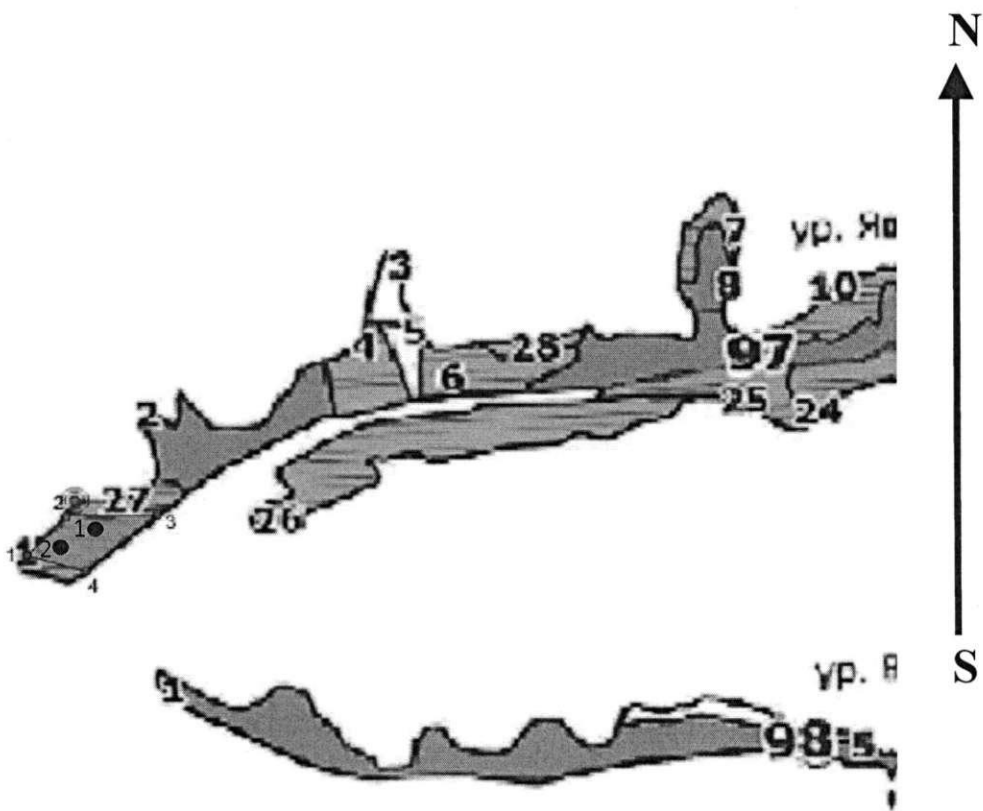
3 _____

4 _____

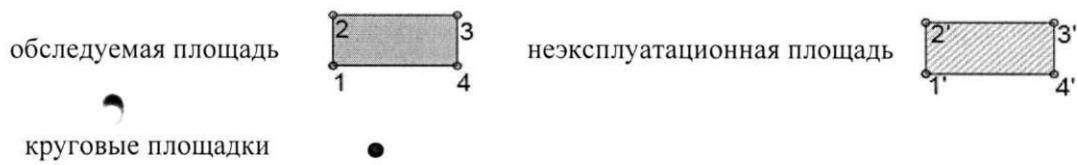
Приложение 3
к акту лесопатологического обследования № _____
утвержденному Приказом
Минприроды России
от 09.11.2020 №910

Абрис участка

Масштаб 1:10000



Условные обозначения:



№ квартала	№ выдела	№ ЛП выдела	Размеры ленты (круговой площадки) перечета					Координаты ПП	
			№ круговой площадки	Длина, м	Ширина, м	Радиус, м	Площадь, га		
97	1	2	1	-	-	11,3	0,04	51.9371004	35.83136713
			2	-	-	11,3	0,04	51.93675018	35.83064126
			-	-	-	-	-	-	-
			-	-	-	-	-	-	-

Пространственное размещение лесопатологических выделов

Номера точек	Координаты		Длина, м
1->2	51,93668°	35,82957°	106,9
2->3	51,9374°	35,8306°	168,5
3->4	51,93743°	35,83306°	175,6
4->1	51,93639°	35,83114°	112,3

Исполнитель работ по проведению лесопатологического обследования:

Ананьев М. А.



Дата составления документа: 17.11.2022 года. Тел. 89290065946

