

2. Инструментальное (детальное) обследование лесных насаждений.

2.1 Лесничество: Рыльское, уч. лесничество: Глушковское,
участок: -, кв. 116 выд. 9 ЛП выдел: 2.

Наличие ограничений или особенностей участка, влияющих
на назначение СОМ:

имеется угроза возникновения очагов вредных организмов; имеется угроза увеличения
пожарной опасности в лесах.

2.2. Фактическая таксационная характеристика лесного
насаждения соответствует таксационному описанию.

2.3. Состояние насаждения: с нарушенной устойчивостью.

2.4 СКС насаждения: 1,81. Причины ослабления, повреждения насаждения: изменение
уровня грунтовых вод под воздействием почвенно-климатических факторов (код 773);
повреждение (заселено или отработано) стволовыми вредителями (код 300). Данные
причины определены по следующим признакам: ажурность кроны; отработано стволовыми
вредителями >1/2 окр. ств. под кроной; усыхание >3/4 ветвей в кроне прошлых лет;
усыхание >3/4 ветвей в кроне свежее.

2.5. Выборке подлежит % деревьев по запасу, в том числе:
 без признаков ослабления 0 %,
 ослабленных 0 %,
 сильно ослабленных 0 %,
 усыхающих 0 %,
 свежего сухостоя 0 %,
 свежего ветровала 0 %,
 свежего бурелома 0 %,
 старого сухостоя 0 %,
 старого ветровала 0 %,
 старого бурелома 0 %.

2.6. Полнота лесного насаждения после уборки деревьев, подлежащих рубке, составит: -

Критическая полнота для данной категории лесных насаждений и преобладающей породы составляет 0,3.

Заключение к инструментальному обследованию участка

На площади 0,1 га насаждение с нарушенной устойчивостью. СКС ниже 2,51 санитарно-оздоровительные мероприятия не проводятся. Назначенные профилактические мероприятия по защите лесов: нет; агитационные мероприятия: нет.

Участковое лесничество	Урочище (дача)	Квартал	Выдел	Площадь выдела, га	ЛП выдел	Площадь ЛП выдела	Вид мероприятия	Площадь мероприятия, га	Порода	Доля выбираемой древесины по запасу, %	Рекомендуемый срок проведения мероприятия
1	2	3	4	5	6	7	8	9	10	11	12
Глушковское	.	116	9	4,9	2	0,1	не требует мероприятий	0,1	-	0	-

Ведомость перечета деревьев, назначенных в рубку, и абрис лесного участка прилагаются (прил. 2 и 3 к данному акту).

Рекомендации по проведению мероприятий, не относящихся к мероприятиям по предупреждению распространения вредных организмов: нет.

Дата проведения обследований: 20.09.2024 года.

Дата составления документа: 02.10.2024 года.

Исполнитель работ по проведению ЛПО:


ФИО: Шабанов С. И.

Организация: филиал ФБУ "Рослесозащита" - "ЦЗЛ Воронежской области"

Должность: Инженер-лесопатолог

Подпись

Телефон: 89515424113




Результаты проведения лесопатологического обследования
лесных насаждений за 20.09.2024 года.

Субъект Российской Федерации: Курская область. Лесничество (лесопарк): Рыльское.

Участковое лесничество: Глушковское. Урочище (лесная дача): -

1	2	3	4	5	6	7	8	Таксационная характеристика лесного насаждения									18	Распределение деревьев по категориям состояния, % от запаса												33	34	Назначенные мероприятия			
								9	10	11	12	13	14	15	16	17		без признаков ослабления		ослабленные		сильно ослабленные		усыхающие		27	28	29	30			31	32	35	36
																		Н	Р	Н	Р	Н	Р	Н	Р										
116	9	4,9	Защитные	Леса лесопарковых зон	нет	2	0,1	10СО	Всего	84	29	32	ССРТ	0,8	1А	380	60	55,4		25,2		11,0				2,9			5,5			773; 300.		не требует мероприятий	0,1
									С	-	-	-	-	-	-	-		55,4		25,2		11,0			2,9			5,5							
										-	-	-	-	-	-	-																			
										-	-	-	-	-	-	-																			
										-	-	-	-	-	-	-																			
										-	-	-	-	-	-	-																			
										-	-	-	-	-	-	-																			
										-	-	-	-	-	-	-																			

Условные обозначения: Н - деревья не подлежат рубке; Р - деревья подлежат рубке.
Исполнитель работ по проведению лесопатологического обследования:

Шабанов С. И. 
Дата составления документа: 02.10.2024 года. Тел. 89515424113

ВРЕМЕННАЯ ПРОБНАЯ ПЛОЩАДЬ

1.1 Субъект Российской Федерации: Курская область.
Лесничество (лесопарк): Рыльское.
Участковое лесничество: Глушковское.
Урочище (лесная дача): -
Квартал: 116. Выдел: 9. Площадь выдела: 4,9 га.
Лесопатологический выдел: 2. Площадь ЛП выдела: 0,1 га.

1.2 Метод перече́та: сплошной пере́чет.
Размер временной пробной площади: 0,1 га.

1.3 Фактическая таксационная характеристика насаждения:
состав: 10СО; возраст: 84 лет; тип леса: ССРТ; бонитет: 1А.
запас на га: 380; полнота: 0,8; возобновление: отсутствует.

1.4 Номер очага вредных организмов: б/н.
Тип очага вредных организмов: -.
Фаза развития очага вредных организмов: -.

1.5 Причины ослабления, повреждения насаждения и время: изменение уровня грунтовых вод под воздействием почвенно-климатических факторов (код 773); повреждение (заселено или отработано) стволовыми вредителями (код 300). Время повреждения: 2021-2023 гг. Состояние насаждения: с нарушенной устойчивостью, СКС насаждения 1,81.

1.6 Назначенные мероприятия: не требует мероприятий.

Исполнитель работ по проведению лесопатологического обследования:

Шабанов С. И. 

Дата составления документа: 02.10.2024 года. Тел. 89515424113

ВЕДОМОСТЬ ПЕРЕЧЕТА ДЕРЕВЬЕВ

Итоговая ведомость по насаждению. СКС насаждения: 1,81.

Ступени толщины см	Количество деревьев по категориям состояния, шт.																	Всего	
	1		2		3		4		5		5 (а,б,в)			5 (г,д,е)			шт./ куб.м.	в т.ч. подлежит рубке, %	
	Н	З	Н	З	Н	З	Н	З	Н	З	Н	З	О	Н	З	О			
1	2	3	4	5	6	7	8	9	10	11	12	13	14	15	16	17	18	19	
12	1																1		
16	2		1														3		
20	3		1		1												5		
24	8		4		2								1			1	16	3,3	
28	10		5		3								1			1	20	3,3	
32	6		3		1											1	11	1,7	
36	2		1														3		
40	1																1		
-																			
-																			
итого, шт	33		15		7								2			3	60	5	
итого, куб.м.	21,1		9,6		4,2								1,1			2,1	38,1	3,2	
итого, куб.%	55,4		25,2		11								2,9			5,5	100	8,4	

Причины назначения в рубку деревьев категорий состояния:

1 _____

2 _____

3 _____

4 _____

Порода: С. СКС породы: 1,81.

Ступени толщины см	Количество деревьев по категориям состояния, шт.																	Всего	
	1		2		3		4		5		5 (а,б,в)			5 (г,д,е)			шт./ куб.м.	в т.ч. подлежит рубке, %	
	Н	З	Н	З	Н	З	Н	З	Н	З	Н	З	О	Н	З	О			
1	2	3	4	5	6	7	8	9	10	11	12	13	14	15	16	17	18	19	
12	1																1		
16	2		1														3		
20	3		1		1												5		
24	8		4		2								1			1	16	3,3	
28	10		5		3								1			1	20	3,3	
32	6		3		1											1	11	1,7	
36	2		1														3		
40	1																1		
-																			
-																			
итого, шт	33		15		7								2			3	60	5	
итого, куб.м.	21,1		9,6		4,2								1,1			2,1	38,1	3,2	
итого, куб.%	55,4		25,2		11								2,9			5,5	100	8,4	

Причины назначения в рубку деревьев категорий состояния:

1 _____

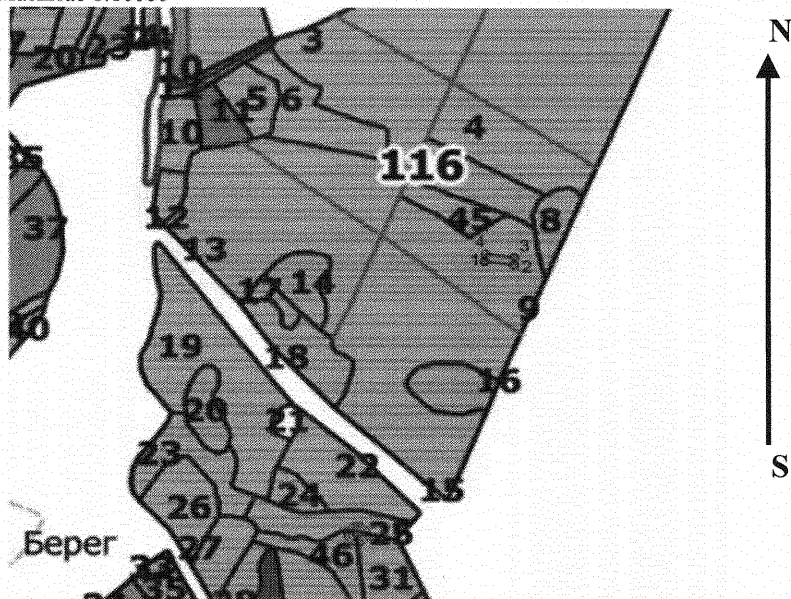
2 _____

3 _____




4 _____

Абрис участка

Масштаб 1:10000



Условные обозначения:


- обследуемая площадь  неэксплуатационная площадь 
- круговые площадки 

№ квартала	№ выдела	№ ЛП выдела	Размеры ленты (круговой площадки) перечета					Координаты ПП
			Сплошной перечет	Длина, м	Ширина, м	Радиус, м	Площадь, га	
116	9	2	Сплошной перечет	-	-	-	0,1	

Пространственное размещение лесопатологических выделов

Номера точек	Координаты		Длина, м
1->2	51,35793°	34,38117°	60
2->3	51,35786°	34,38202°	18
3->4	51,35802°	34,38204°	59
4->1	51,35809°	34,3812°	18

Исполнитель работ по проведению лесопатологического обследования:

Шабанов С. И.  _____
Дата составления документа: 02.10.2024 года. Тел. 89515424113

