



**ПРАВИТЕЛЬСТВО КУРСКОЙ ОБЛАСТИ**  
**Министерство природных ресурсов Курской области**

**П Р И К А З**

от 23.08.2024 № 01-08/566

г. Курск

**Об утверждении каталогов координат опорных точек береговой  
линии, водоохранной зоны и прибрежной защитной полосы  
реки Свинец (Свинчик)**

В соответствии со статьей 26 Водного кодекса Российской Федерации, постановлением Правительства Российской Федерации от 10 января 2009 года № 17 «Об утверждении Правил установления на местности границ водоохранных зон и границ прибрежных защитных полос водных объектов», на основании Положения о Министерстве природных ресурсов Курской области, утвержденного постановлением Губернатора Курской области от 07.12.2022 № 400-пг, и на основании представленных материалов по Контракту № 0744200000224000971-658301-459224 от 19 марта 2024 года на выполнение работ по определению местоположения береговой линии (границ водных объектов), границы водоохранной зоны и прибрежной защитной полосы реки Свинец (Свинчик) на территории Курской области, ПРИКАЗЫВАЮ:




1. Утвердить каталоги координат опорных точек береговой линии, водоохранной зоны и прибрежной защитной полосы в составе текстового и графического описания объекта:

- 1.1. Береговая линия реки Свинец (Свинчик).
  - 1.2. Водоохранная зона реки Свинец (Свинчик).
  - 1.3. Прибрежная защитная полоса реки Свинец (Свинчик).
2. Приказ вступает в силу со дня его подписания.

Временно исполняющий  
обязанности заместителя  
Председателя Правительства  
Курской области – министра  
природных ресурсов Курской  
области

К.О. Поляков

## Лист согласования

|   |  |  |
|---|--|--|
| Заместитель министра природных ресурсов Курской области   |  | А.В. Черкасов<br> |
| Начальник отдела юридического сопровождения и информационного обеспечения Министерства природных ресурсов Курской области |  | С.В. Парамонова  |
| Начальник отдела водопользования Министерства природных ресурсов Курской области  |   | Н.В. Юровчик   |