


УТВЕРЖДАЮ:

Заместитель председателя Комитета
природных ресурсов Курской области

должность
 Репринцев Д.Д.

фамилия, имя и отчество (принадлежности)

дата

Акт
лесопатологического обследования № 2022-8/42
лесных насаждений Рыльского лесничества
Курской области

Способ лесопатологического обследования: Визуальное V
Инструментальное

Место проведения:

Участковое лесничество	Урочище (дача)	Квартал (кварталы)	Выдел (выделы)	Площадь, га	ЛП выдел	Площадь ЛП выдела
Ивановское	-	37	7	1,8	-	-

Лесопатологическое обследование проведено на общей площади 1,8 га.

Кадастровый номер участка: 46:20:000000:005

Документ о праве пользования: договор аренды номер - от 29.05.2008, вид разрешенного использования лесов: заготовка древесины.

1. Визуальное (рекогносцировочное) лесопатологическое обследование.

Наземное V

Дистанционное

1.1. На площади 1,8 га фактическая таксационная характеристика соответствует таксационному описанию.

1.2. Лесные насаждения с нарушенной и утраченной устойчивостью выявлены на площади 1,8 га.

Уч. лес-во	Урочище (дача)	Квартал	Выдел	Площадь, га		Причина ослабления (гибели)
				с нарушенной устойчивостью	с утраченной устойчивостью	
Ивановское	-	37	7	1,8	-	467; 822; 821.

Состояние обследованных лесных насаждений приведено в приложениях 1.1 - 1.4 к Акту в зависимости от метода проведения ЛПО.

1.3. В обследованных лесных участках прогнозируется:

Прогноз	Площадь, га
Ослабление лесных насаждений	1,8
Усыхание лесных насаждений различной степени	-
Развитие очагов вредных организмов	

1.4. Обнаружено загрязнение лесного участка отходами и выбросами: промышленными бытовыми

Вид загрязнения	Размеры загрязнения			Объем, кубм	Площадь загрязнения, га
	ширина, м	длина, м	высота, м		

ЗАКЛЮЧЕНИЕ

На площади 1,8 га насаждение ослабленное. Назначенные профилактические мероприятия по защите лесов: нет; агитационные мероприятия: нет.

Уч. Л-во	Урочище	Квартал	Выдел	Площадь выдела	ЛП выдел	Площадь ЛП выдела	Вид мероприятия	Срок проведения
1	2	3	4	5	6	7	8	9
Ивановское	-	37	7	1,8	-	-	-	-

Дата проведения обследований: 19.09.2022 года.

Исполнитель работ по проведению лесопатологического обследования:

ФИО: Шабанов С. И.

Организация: филиал ФБУ "Рослесозащита" - "ЦЗЛ Воронежской области"

Должность: Инженер-лесопатолог

Подпись _____


Телефон: 89515424113

Результаты проведения лесопатологического обследования
лесных насаждений за 19.09.2022 года.

Субъект Российской Федерации: Курская область. Лесничество (лесопарк): Рыльское.
Участковое лесничество: Ивановское. Урочище (лесная дача): -

1	2	3	4	5	6	7	8	Таксационная характеристика лесного насаждения									18	Распределение деревьев по категориям состояния, % от запаса												33	34	Назначенные мероприятия			
								9	10	11	12	13	14	15	16	17		без признаков ослабления		ослабленные		сильно ослабленные		усыхающие		27	28	29	30			31	32	35	36
																		Н	Р	Н	Р	Н	Р	Н	Р										
37	7	1,8	Защитные	Противозорные леса	нет	-	-	60С2ДНН1ЛП1КЛО	Всего	55	23	26	ДСН	0,6	1	190	-	36,1		20,0		28,1		2,6				2,6	2,6	8,0	467; 822; 821.				
									Ос	-	-	-	-	-	-	-	-	4,1		25,3		45,3		4,1			4,1	4,1	13,0						
									Д	-	-	-	-	-	-	-	-	75,0		25,0															
									Лп	-	-	-	-	-	-	-	-	100,0																	
									Кл	-	-	-	-	-	-	-	-	100,0																	
										-	-	-	-	-	-	-	-																		
										-	-	-	-	-	-	-	-																		
										-	-	-	-	-	-	-	-																		
										-	-	-	-	-	-	-	-																		

Условные обозначения: Н - деревья не подлежат рубке; Р - деревья подлежат рубке.
Исполнитель работ по проведению лесопатологического обследования:

Шабанов С. И. 
Дата составления документа: 18.10.2022 года. Тел. 89515424113

Абрис участка

Масштаб 1:10000



Условные обозначения:




№ квартала	№ выдела	№ ЛП выдела	Размеры ленты (круговой площадки) перече́та				Координаты ЛП
			Длина, м	Ширина, м	Радиус, м	Площадь, га	
37	7	-	1	-	-	1,80	

Пространственное размещение лесопатологических выделов

Номера точек	Координаты		Длина, м
1->2	51,63206°	34,83956°	91
2->3	51,63143°	34,84041°	64
3->4	51,63113°	34,84119°	62
4->5	51,63086°	34,84197°	78
5->6	51,63023°	34,84146°	50
6->7	51,63037°	34,84078°	45
7->8	51,63039°	34,84012°	24,6
8->9	51,63056°	34,83989°	51
9->10	51,63099°	34,83964°	38,8
10->1	51,63119°	34,83918°	100,3

Исполнитель работ по проведению лесопатологического обследования:

Шабанов С. И. 
Дата составления документа: 18.10.2022 года. Тел. 89515424113

