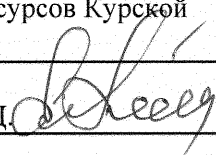


УТВЕРЖДАЮ:

Должность Заместитель министра
природных ресурсов Курской
области
ФИО Репринцев Д.Д. 
Дата 14.10.2024г

Акт
лесопатологического обследования № 2024-8/32
лесных насаждений Рыльского лесничества
Курской области

Способ лесопатологического обследования: Визуальное V
Инструментальное

Место проведения:

Участковое лесничество	Урочище (дача)	Квартал (кварталы)	Выдел (выделы)	Площадь, га	ЛП выдел	Площадь ЛП выдела
Ивановское	-	14	2	4,2	1	3,8

Лесопатологическое обследование проведено на общей площади 3,8 га.

Кадастровый номер участка: 46:20:000000:005

Документ о праве пользования: договор аренды номер - от 29.05.2008 г., вид разрешенного использования лесов: заготовка древесины.



1. Визуальное (рекогносцировочное) лесопатологическое обследование.

Наземное V

Дистанционное

1.1. На площади 3,8 га фактическая таксационная характеристика соответствует таксационному описанию.

1.2. Лесные насаждения с нарушенной и утраченной устойчивостью выявлены на площади 3,8 га.

Уч. лес-во	Урочище (дача)	Квартал	Выдел	Площадь, га		Причина ослабления (гибели)
				с нарушенной устойчивостью	с утраченной устойчивостью	
Ивановское	-	14	2	3,8	-	360; 358; 272; 467; 822; 821.

Состояние обследованных лесных насаждений приведено в приложениях 1.1 - 1.4 к Акту в зависимости от метода проведения ЛПО.

1.3. В обследованных лесных участках прогнозируется:

Прогноз	Площадь, га
Ослабление лесных насаждений	-
Усыхание лесных насаждений различной степени	-
Развитие очагов вредных организмов	3,8

1.4. Обнаружено загрязнение лесного участка отходами и выбросами: промышленными бытовыми

Вид загрязнения	Размеры загрязнения			Объем, кубм	Площадь загрязнения, га
	ширина, м	длина, м	высота, м		

ЗАКЛЮЧЕНИЕ

На площади 3,8 га насаждение ослабленное. Назначенные профилактические мероприятия по защите лесов: нет; агитационные мероприятия: нет.

Уч. Л-во	Урочище	Квартал	Выдел	Площадь выдела	ЛП выдел	Площадь ЛП выдела	Вид мероприятия	Срок проведения
1	2	3	4	5	6	7	8	9
Ивановское	-	14	2	4,2	1	3,8	-	-

Дата проведения обследований: 09.09.2024 года.

Исполнитель работ по проведению лесопатологического обследования:

ФИО: Шабанов С. И.

Организация: филиал ФБУ "Рослесозащита" - "ЦЗЛ Воронежской области"

Должность: Инженер-лесопатолог

Подпись _____

Телефон: 89515424113



Результаты проведения лесопатологического обследования
лесных насаждений за 09.09.2024 года.


Субъект Российской Федерации: Курская область. Лесничество (лесопарк): Рыльское.

Участковое лесничество: Ивановское. Урочище (лесная дача): -

1	2	3	4	5	6	7	8	Таксационная характеристика лесного насаждения									18	Распределение деревьев по категориям состояния, % от запаса												33	34	Назначенные мероприятия						
								9	10	11	12	13	14	15	16	17		без признаков ослабления		ослабленные		сильно ослабленные		усыхающие		27	28	29	30			31	32	Причина ослабления, повреждения	Подлежит рубке, % от запаса	35	36	
																		Н	Р	Н	Р	Н	Р	Н	Р													свежий сухостой
14	2	4,2	Защитные	Леса, расположенные в водохранимых зонах берегозащитные, почвозащитные участки лесов, расположенных вдоль водных объектов, склонов оврагов (ОЗУ)	1	3,8	5Дн3Кл1В1Ост+Лп	Всего	95	26	40	ДСН	0,6	2	240	-	50,4		29,0		12,8	3,9		0,2	0,6				1,0	0,7	1,4	360; 358; 272; 467; 822; 821.	40,7					
								Дн	-	-	-	-	-	-	-	-	47,8		33,9		18,3																	
								Кл	-	-	-	-	-	-	-	-	84,8		15,2																			
								В	-	-	-	-	-	-	-	-			59,9			40,1																
								Ос	-	-	-	-	-	-	-	-	7,7		14,8		36,8			1,9	5,8			10,5	7,7	14,8								
									-	-	-	-	-	-	-	-																						
									-	-	-	-	-	-	-	-																						
									-	-	-	-	-	-	-	-																						

Условные обозначения: Н - деревья не подлежат рубке; Р - деревья подлежат рубке.

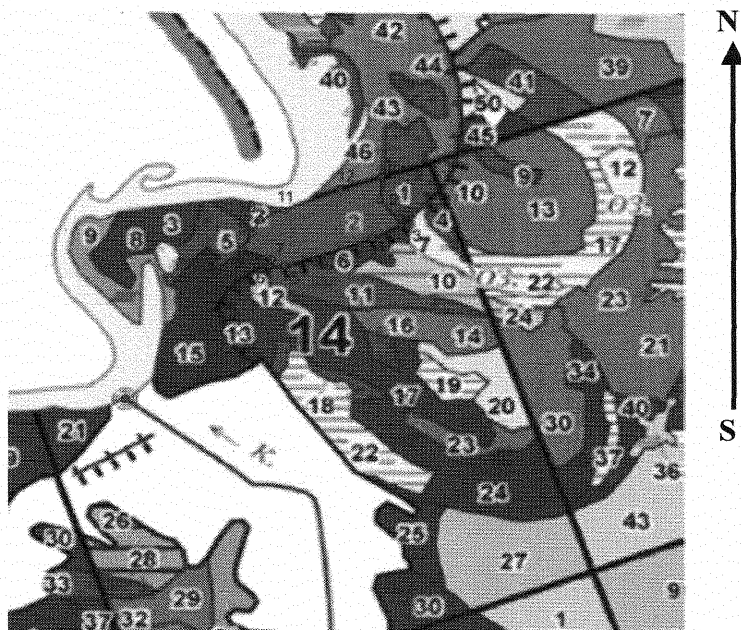
Исполнитель работ по проведению лесопатологического обследования:

Шабанов С. И. 

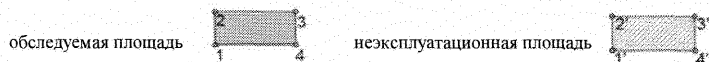
Дата составления документа: 02.10.2024 года. Тел. 89515424113

Абрис участка

Масштаб 1:10000



Условные обозначения:



№ квартала	№ выдела	№ ЛП выдела	Размеры ленты (круговой площадки) пересчета				Координаты ПП
			Длина, м	Ширина, м	Радиус, м	Площадь, га	
14	2	1	1	-	-	3,8000	

Пространственное размещение лесопатологических выделов

Номера точек	Координаты		Длина, м
1->2	51,6842°	34,91158°	53
2->3	51,68373°	34,91155°	76
3->4	51,68318°	34,91219°	70
4->5	51,68289°	34,91129°	200
5->6	51,68228°	34,90856°	33
6->7	51,68229°	34,90808°	16
7->8	51,68242°	34,90815°	68
8->9	51,68265°	34,90724°	43
9->10	51,68299°	34,90754°	37
10->11	51,68328°	34,9078°	55
11->12	51,68348°	34,90854°	128
12->1	51,68392°	34,91026°	96

Исполнитель работ по проведению лесопатологического обследования:

Шабанов С. И. _____
Дата составления документа: 02.10.2024 года. Тел. 89515424113

