


Приложение 2
к приказу Минприроды России
от 09.11.2020 N 910

УТВЕРЖДАЮ:

Заместитель председателя Комитета
природных ресурсов Курской области

должность



Репринцев Д.Д.

фамилия, имя и отчество (при наличии)

дата

Акт
лесопатологического обследования № 2022-6/23
лесных насаждений Льговского лесничества
Курской области

Способ лесопатологического обследования: Визуальное V
Инструментальное

Место проведения:

Участковое лесничество	Урочище (дача)	Квартал (кварталы)	Выдел (выделы)	Площадь, га	ЛП выдел	Площадь ЛП выдела
Банищанское	-	31	2	1,5	-	-

Лесопатологическое обследование проведено на общей площади 1,5 га.

Кадастровый номер участка: 46:13:000000:850

Документ о праве пользования: договор аренды номер - от 27.07.2007, вид разрешенного использования лесов: заготовка древесины.



1. Визуальное (рекогносцировочное) лесопатологическое обследование.

Наземное V

Дистанционное

1.1. На площади 1,5 га фактическая таксационная характеристика соответствует таксационному описанию.

1.2. Лесные насаждения с нарушенной и утраченной устойчивостью выявлены на площади 1,5 га.

Уч. лес-во	Урочище (дача)	Квартал	Выдел	Площадь, га		Причина ослабления (гибели)
				с нарушенной устойчивостью	с утраченной устойчивостью	
Банищанское	-	31	2	-	-	466.

Состояние обследованных лесных насаждений приведено в приложениях 1.1 - 1.4 к Акту в зависимости от метода проведения ЛПО.

1.3. В обследованных лесных участках прогнозируется:

Прогноз	Площадь, га
Ослабление лесных насаждений	-
Усыхание лесных насаждений различной степени	-
Развитие очагов вредных организмов	

1.4. Обнаружено загрязнение лесного участка отходами и выбросами: промышленными бытовыми

Вид загрязнения	Размеры загрязнения			Объем, кубм	Площадь загрязнения, га
	ширина, м	длина, м	высота, м		

ЗАКЛЮЧЕНИЕ

На площади 1,5 га насаждение без признаков ослабления. Назначенные профилактические мероприятия по защите лесов: нет; агитационные мероприятия: нет.

Уч. Л-во	Урочище	Квартал	Выдел	Площадь выдела	ЛП выдел	Площадь ЛП выдела	Вид мероприятия	Срок проведения
1	2	3	4	5	6	7	8	9
Банищанское	-	31	2	1,5	-	-	-	-

Дата проведения обследований: 22.09.2022 года.

Исполнитель работ по проведению лесопатологического обследования:
ФИО: Шабанов С. И.

Организация: филиал ФБУ "Рослесозащита" - "ЦЗЛ Воронежской области"

Должность: Инженер-лесопатолог

Подпись


Телефон: 89515424113

Результаты проведения лесопатологического обследования
лесных насаждений за 22.09.2022 года.

Субъект Российской Федерации: Курская область. Лесничество (лесопарк): Льговское.
Участковое лесничество: Банищанское. Урочище (лесная дача): -

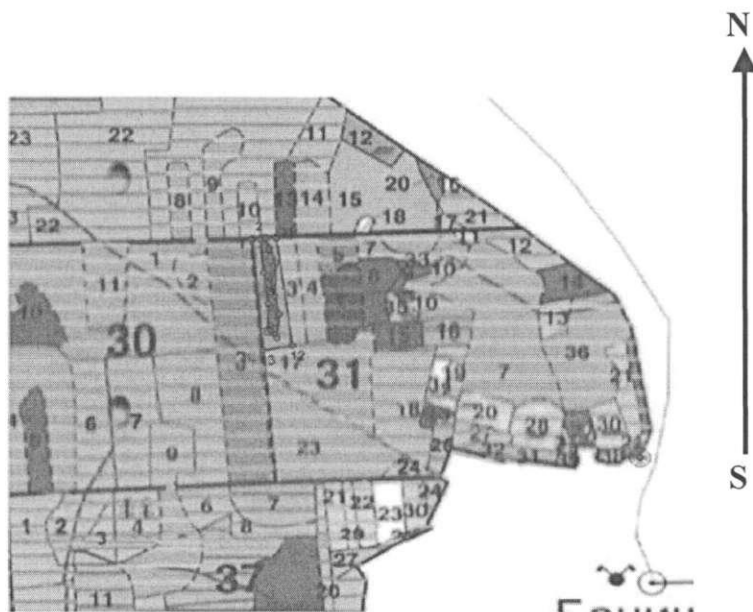
1	2	3	4	5	6	7	8	Таксационная характеристика лесного насаждения									18	Распределение деревьев по категориям состояния, % от запаса												33	34	Назначенные мероприятия			
								9	10	11	12	13	14	15	16	17		без признаков ослабления		ослабленные		сильно ослабленные		усыхающие		27	28	29	30			31	32	35	36
																		Н	Р	Н	Р	Н	Р	Н	Р										
31	2	1,5	Защитные	Противозорные леса	нет	-	-	10С	Всего	77	29	32	СДС Н	0,7	1А	330	-	74,2		12,9		9,3										466.			
									С	-	-	-	-	-	-	-	-	74,2		12,9		9,3													
										-	-	-	-	-	-	-	-																		
										-	-	-	-	-	-	-	-																		
										-	-	-	-	-	-	-	-																		
										-	-	-	-	-	-	-	-																		
										-	-	-	-	-	-	-	-																		
										-	-	-	-	-	-	-	-																		

Условные обозначения: Н - деревья не подлежат рубке; Р - деревья подлежат рубке.
Исполнитель работ по проведению лесопатологического обследования:

Шабанов С. И. 
Дата составления документа: 21.10.2022 года. Тел. 89515424113

Абрис участка

Масштаб 1:10000



Условные обозначения:



№ квартала	№ выдела	№ ЛП выдела	Размеры ленты (круговой площадки) пересчета				Координаты ШП
			Длина, м	Ширина, м	Радиус, м	Площадь, га	
31	2	-	1	-	-	1,50	

Пространственное размещение лесопатологических выделов

Номера точек	Координаты		Длина, м
1->2	51,70605°	35,02428°	21
2->3	51,70607°	35,02458°	98
3->4	51,70519°	35,02473°	90
4->5	51,70439°	35,0249°	75
5->6	51,70372°	35,02486°	29
6->7	51,70357°	35,02522°	61
7->8	51,70412°	35,02532°	53,6
8->9	51,70459°	35,02514°	95,4
9->10	51,70544°	35,02519°	77,4
10->11	51,70609°	35,02478°	28,8
11->12	51,7061°	35,0252°	304,1
12->13	51,70339°	35,02581°	79,2
13->1	51,70326°	35,02468°	311,7

Исполнитель работ по проведению лесопатологического обследования:

Шабанов С. И. 

Дата составления документа: 21.10.2022 года. Тел. 89515424113

