

УТВЕРЖДАЮ:

Должность Заместитель министра
природных ресурсов Курской
области
ФИО Репринцев Д.Д.
Дата 11.10.2024г.

Акт
лесопатологического обследования № 2024-2/38
лесных насаждений Рыльского лесничества
Курской области

Способ лесопатологического обследования: Визуальное V
Инструментальное

Место проведения:

Участковое лесничество	Урочище (дача)	Квартал (кварталы)	Выдел (выделы)	Площадь, га	ЛП выдел	Площадь ЛП выдела
Ивановское	-	58	12	1,6	-	-

Лесопатологическое обследование проведено на общей площади 1,6 га.

Кадастровый номер участка: 46:20:000000:005

Документ о праве пользования: договор аренды номер - от 29.05.2008 г., вид разрешенного использования лесов: заготовка древесины.

Менк Шуб

1. Визуальное (рекогносцировочное) лесопатологическое обследование.

Наземное V

Дистанционное

1.1. На площади 1,6 га фактическая таксационная характеристика соответствует таксационному описанию.

1.2. Лесные насаждения с нарушенной и утраченной устойчивостью выявлены на площади 1,6 га.

Уч. лес-во	Урочище (дача)	Квартал	Выдел	Площадь, га		Причина ослабления (гибели)
				с нарушенной устойчивостью	с утраченной устойчивостью	
Ивановское	-	58	12	1,6	-	773; 315; 355; 822; 821.

Состояние обследованных лесных насаждений приведено в приложениях 1.1 - 1.4 к Акту в зависимости от метода проведения ЛПО.

1.3. В обследованных лесных участках прогнозируется:

Прогноз	Площадь, га
Ослабление лесных насаждений	-
Усыхание лесных насаждений различной степени	-
Развитие очагов вредных организмов	1,6

1.4. Обнаружено загрязнение лесного участка отходами и выбросами: промышленными бытовыми

Вид загрязнения	Размеры загрязнения			Объем, кубм	Площадь загрязнения, га
	ширина, м	длина, м	высота, м		

ЗАКЛЮЧЕНИЕ

На площади 1,6 га насаждение ослабленное. Назначенные профилактические мероприятия по защите лесов: нет; агитационные мероприятия: нет.

Уч. Л-во	Урочище	Квартал	Выдел	Площадь выдела	ЛП выдел	Площадь ЛП выдела	Вид мероприятия	Срок проведения
1	2	3	4	5	6	7	8	9
Ивановское	-	58	12	1,6	-	-	-	-

Дата проведения обследований: 09.09.2024 года.

Исполнитель работ по проведению лесопатологического обследования:

ФИО: Шабанов С. И.

Организация: филиал ФБУ "Рослесозащита" - "ЦЗЛ Воронежской области"

Должность: Инженер-лесопатолог

Подпись _____

Телефон: 89515424113




Результаты проведения лесопатологического обследования
лесных насаждений за 09.09.2024 года.

Субъект Российской Федерации: Курская область. Лесничество (лесопарк): Рылское.

Участковое лесничество: Ивановское. Урочище (лесная дача): -

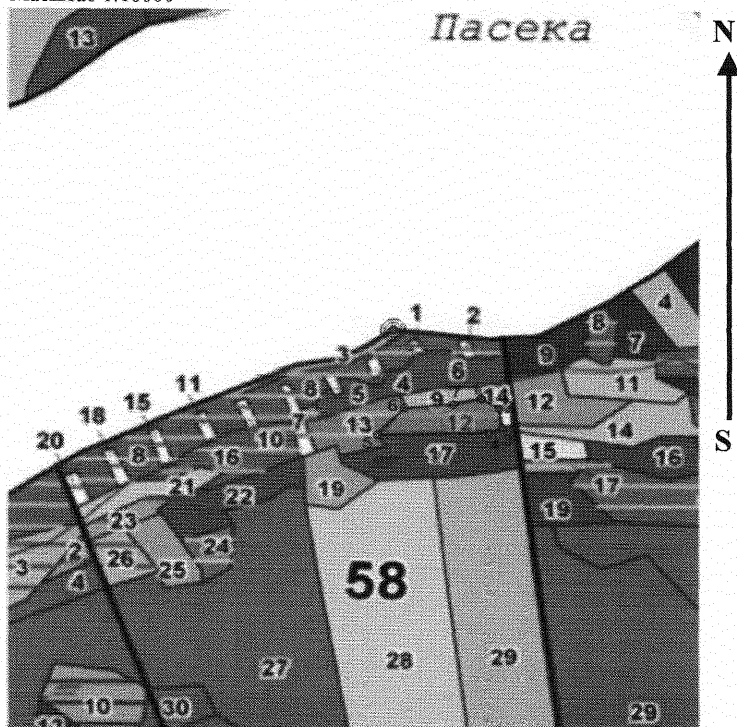
1	2	3	4	5	6	7	8	Таксационная характеристика лесного насаждения									18	Распределение деревьев по категориям состояния, % от запаса												33	34	Назначенные мероприятия							
								9	10	11	12	13	14	15	16	17		без признаков ослабления		ослабленные		сильно ослабленные		усыхающие		27	28	29	30			31	32	Причина ослабления, повреждения	Подлежит рубке, % от запаса	35	36		
																		Н	Р	Н	Р	Н	Р	Н	Р													Н	Р
58	12	1,6	Защитные	Противороновые леса	нет	-	-	9С1Б+Дн	Всего	98	30	36	СДС Н	0,5	1	250	-	42,7		32,1		12,3														773; 315; 355; 822; 821.			
									С	-	-	-	-	-	-	-	-	43,0		33,4		12,1																	
									Б	-	-	-	-	-	-	-	-	38,8		18,3		14,0																	
										-	-	-	-	-	-	-	-																						
										-	-	-	-	-	-	-	-																						
										-	-	-	-	-	-	-	-																						
										-	-	-	-	-	-	-	-																						
										-	-	-	-	-	-	-	-																						

Условные обозначения: Н - деревья не подлежат рубке; Р - деревья подлежат рубке.
Исполнитель работ по проведению лесопатологического обследования:

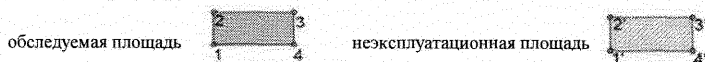
Шабанов С. И. 
Дата составления документа: 02.10.2024 года. Тел. 89515424113

Абрис участка

Масштаб 1:10000



Условные обозначения:




№ квартала	№ выдела	№ ЛП выдела	Размеры ленты (круговой площадки) перече́та					Координаты ГШ
			№	Длина, м	Ширина, м	Радиус, м	Площадь, га	
58	12	-	1	-	-	-	1,6000	

Пространственное размещение лесопатологических выделов

Номера точек	Координаты		Длина, м
1->2	51,62224°	34,88567°	45
2->3	51,62203°	34,88623°	46
3->4	51,62163°	34,88633°	33
4->5	51,62152°	34,88589°	237
5->6	51,62147°	34,88246°	85
6->7	51,62205°	34,88327°	106
7->1	51,62212°	34,8848°	61

Исполнитель работ по проведению лесопатологического обследования:

Шабанов С. И. 
Дата составления документа: 02.10.2024 года. Тел. 89515424113

