

Приложение 2  
к приказу Минприроды России  
от 09.11.2020 N 910

УТВЕРЖДАЮ:

Заместитель министра природных ресурсов  
Курской области

должность

Репринцев Дмитрий Дмитриевич

(фамилия, имя и отчество (при наличии))

*Репринцев* 29.10.2025

дата

Акт  
лесопатологического обследования № 2025-7/22  
лесных насаждений Обоянского лесничества  
Курской области

Способ лесопатологического обследования: Визуальное  
Инструментальное V

Место проведения:

Участковое лесничество	Урочище (дача)	Квартал (кварталы)	Выдел (выделы)	Площадь, га	ЛП выдел	Площадь ЛП выдела
Обоянское	-	79	9	2,8	-	-

Лесопатологическое обследование проведено на общей площади 2,8 га.

Кадастровый номер участка: 46:16:000000:0010

Документ о праве пользования: договор аренды б/№ от 11.06.2009, вид разрешенного использования лесов: заготовка древесины.

*Искр. Репринцев*

## 2. Инструментальное (детальное) обследование лесных насаждений.

2.1 Лесничество: Обоянское, уч. лесничество: Обоянское,  
участок: -, кв. 79 вид. 9 ЛП выдел: -.

Наличие ограничений или особенностей участка, влияющих на назначение СОМ:  
имеется угроза возникновения очагов вредных организмов; имеется угроза увеличения  
пожарной опасности в лесах.

2.2. Фактическая таксационная характеристика лесного насаждения соответствует  
таксационному описанию.

2.3. Состояние насаждения: с нарушенной устойчивостью.

2.4 СКС насаждения: 2,71. Причины ослабления, повреждения насаждения:  
повреждение (заселено или отработано) златкой ясеновой изумрудной узкотелой (код  
332); опёнок (код 467). Данные причины определены по следующим признакам:  
ажурность кроны; поселение стволовых вредителей >1/2 окр. ств. под кроной; усыхание  
от 1/2 до 3/4 ветвей в кроне прошлых лет.

2.4.1 Заселено (отработано) стволовыми вредителями:

Вид вредителя	Порода	Встречаемость заселенных деревьев, % от запаса породы	Встречаемость отработанных деревьев, % от запаса породы	Степень заселения лесного насаждения
1	2	3	4	5
Златка ясеневая изумрудная узкотелая	Я	100,0	0,0	сильная
-	-	-	-	-
-	-	-	-	-
-	-	-	-	-
-	-	-	-	-

2.4.2 Повреждено огнем:

Вид пожара	Порода	Состояние корневых лап		Состояние корневой шейки		Высушивание луба		Обугленность древесины более 1/3 высоты ствола	
		% поврежденных огнем корней	% деревьев с данным повреждением	Обугленность древесины шейки по окружности	% деревьев с данным повреждением	по окружности (1/4; 1/2; 3/4; более 3/4)	% деревьев с данным повреждением	по окружности ствола (< 1/2; > 1/2)	% деревьев с данным повреждением
1	2	3	4	5	6	7	8	9	10
-	-								
-	-								
-	-								
-	-								

2.4.3 Поражено болезнями:

Болезнь/возбудитель	Порода	Встречаемость % от запаса насаждения	Степень поражения лесного насаждения
1	2	3	4
Опёнок	Дн	19	слабая
-	-	-	-
-	-	-	-
-	-	-	-
-	-	-	-

2.5. Выборке подлежит 20 % деревьев по запасу, в том числе:  
 без признаков ослабления 0 %,  
 ослабленных 0 %,  
 сильно ослабленных 0 %,  
 усыхающих 0 %,  
 свежего сухостоя 20 %,  
 свежего ветровала 0 %,  
 свежего бурелома 0 %,  
 старого сухостоя 0 %,  
 старого ветровала 0 %,  
 старого бурелома 0 %.

2.6. Полнота лесного насаждения после уборки деревьев, подлежащих рубке, составит: 0,6.

Критическая полнота для данной категории лесных насаждений и преобладающей породы составляет 0,3.

#### Заключение к инструментальному обследованию участка

На участке имеется насаждение с нарушенной устойчивостью, в целях улучшения санитарного и лесопатологического состояния участка назначается проведение ВСП на площади 2,8 га. Вырубаемый запас составляет 86,33 куб.м

Участковое лесничество	Урочище (дача)	Квартал	Выдел	Площадь выдела, га	ЛП выдел	Площадь ЛП выдела	Вид мероприятия	Площадь мероприятия, га	Порода	Доля выбираемой древесины по запасу, %	Рекомендуемый срок проведения мероприятия
1	2	3	4	5	6	7	8	9	10	11	12
Обоянское	.	79	9	2,8	-	-	ВСП	2,8	Я,	20	2025-2027 гг

Ведомость перечета деревьев, назначенных в рубку, и абрис лесного участка прилагаются (прил. 2 и 3 к данному акту).

Рекомендации по проведению мероприятий, не относящихся к мероприятиям по предупреждению распространения вредных организмов: нет.

Дата проведения обследований: 15.09.2025 года.

Дата составления документа: 13.10.2025 года.

Исполнитель работ по проведению ЛПО:

ФИО: Шабанов С. И.

Организация: филиал ФБУ "Рослесозащита" - "ЦЗЛ Воронежской области"

Должность: Инженер-лесопатолог

Подпись


Телефон: 89515424113

Результаты проведения лесопатологического обследования  
лесных насаждений за 15.09.2025 года.

Субъект Российской Федерации: Курская область. Лесничество (лесопарк): Обоянское.  
Участковое лесничество: Обоянское. Урочище (лесная дача): -.

1	2	3	4	5	6	7	8	Таксационная характеристика лесного насаждения										18	Распределение деревьев по категориям состояния, % от запаса														33	34	Назначенные мероприятия		
								9	10	11	12	13	14	15	16	17	без признаков ослабления		ослабленные		сильно ослабленные		усыхающие		27	28	29	30	31	32	33	34			35	36	
																	Н		Р	Н	Р	Н	Р	Н													Р
79	9	2.8	Защитные	Противорожденные леса	нет			6/ДН2Я2КЛ	Всего	90	23	40	ДБСВ	0,7	3	280	14	15,1		39,0		25,9				20,0							332,467	20,0	ВСП	2.8	
									Дн	-	-	-	-	-	-	-				56,8		43,2															
									Кл	-	-	-	-	-	-	-		75,7		24,3																	
									Я	-	-	-	-	-	-	-									100,0								100,0				
										-	-	-	-	-	-	-																					
										-	-	-	-	-	-	-																					
										-	-	-	-	-	-	-																					
										-	-	-	-	-	-	-																					
										-	-	-	-	-	-	-																					

Условные обозначения: Н - деревья не подлежат рубке; Р - деревья подлежат рубке.  
Исполнитель работ по проведению лесопатологического обследования:

Шабанов С. И.   
Дата составления документа: 13.10.2025 года. Тел. 89515424113

ВРЕМЕННАЯ ПРОБНАЯ ПЛОЩАДЬ № i, 2.3

1.1 Субъект Российской Федерации: Курская область.

Лесничество (лесопарк): Обоянское.

Участковое лесничество: Обоянское.

Урочище (лесная дача): -.

Квартал: 79. Выдел: 9. Площадь выдела: 2,8 га.

Лесопатологический выдел: -

1.2 Метод перече́та: круговые площадки постоянного радиуса.

Количество лент/площадок: 3.

Размеры площадок: радиус 11,3 м.

Размер временной пробной площади: 0,12 га.

1.3 Фактическая таксационная характеристика насаждения:

состав: 6ДН2Я2КЛ; возраст: 90 лет; тип леса: ДБСВ; бонитет: 3.

запас на га: 280; полнота: 0,7; возобновление: отсутствует.

1.4 Номер очага вредных организмов: б/н.

Тип очага вредных организмов: -.

Фаза развития очага вредных организмов: -.

1.5 Причины ослабления, повреждения насаждения и время: повреждение (заселено или отработано) златкой ясеневой изумрудной узкотелой (код 332); опёнок (код 467). Время повреждения: 2022-2024 гг. Состояние насаждения: с нарушенной устойчивостью, СКС насаждения 2,71.

1.6 Назначенные мероприятия: ВСП.

Исполнитель работ по проведению лесопатологического обследования:

Шабанов С. И.



Дата составления документа: 13.10.2025 года. Тел. 89515424113

### ВЕДОМОСТЬ ПЕРЕЧЕТА ДЕРЕВЬЕВ

Итоговая ведомость по насаждению. СКС насаждения: 2,71

Ступени толщины см	Количество деревьев по категориям состояния, шт.																Всего	
	1		2		3		4		5		5 (а,б,в)			5 (г,д,е)			шт./ куб.м.	в т.ч. подлежит рубке, %
	Н	З	Н	З	Н	З	Н	З	Н	З	Н	З	О	Н	З	О		
1	2	3	4	5	6	7	8	9	10	11	12	13	14	15	16	17	18	19
28	1																1	
32	1		1									1					3	7,2
36	1		1		1							1					4	7,1
40			2		1							1					4	7,1
44			1		1												2	
-																		
-																		
-																		
-																		
итого, шт	3		5		3							3					14	3
итого, куб.м.	2,8		7,2		4,8							3,7					18,5	3,7
итого, куб.%	15,1		39		25,9							20					100	20

Причины назначения в рубку деревьев категорий состояния:

1

---

2

---

3

---

4

---

Порода: Дн. СКС породы: 2,43

Ступени толщины см	Количество деревьев по категориям состояния, шт.																Всего	
	1		2		3		4		5		5 (а,б,в)			5 (г,д,е)			шт./ куб.м.	в т.ч. подлежит рубке, %
	Н	З	Н	З	Н	З	Н	З	Н	З	Н	З	О	Н	З	О		
1	2	3	4	5	6	7	8	9	10	11	12	13	14	15	16	17	18	19
36			1		1												2	
40			2		1												3	
44			1		1												2	
-																		
-																		
-																		
-																		
-																		
-																		
итого, шт			4		3												7	
итого, куб.м.			6,3		4,8												11,1	
итого, куб.%			56,8		43,2												100	

Причины назначения в рубку деревьев категорий состояния:

1

---

2

---

3

---

4

---

Порода2: Кл. СКС породы: 1,24.

Ступени толщины см	Количество деревьев по категориям состояния, шт.																	Всего	
	1		2		3		4		5		5 (а,б,в)			5 (г,д,е)			шт./ куб.м.	в т.ч. подлежит рубке, %	
	Н	З	Н	З	Н	З	Н	З	Н	З	Н	З	О	Н	З	О			
1	2	3	4	5	6	7	8	9	10	11	12	13	14	15	16	17	18	19	
28	1																	1	
32	1		1															2	
36	1																	1	
-																			
-																			
-																			
-																			
-																			
-																			
итого, шт	3		1															4	
итого, куб.м.	2,8		0,9															3,7	
итого, куб.%	75,7		24,3															100	

Причины назначения в рубку деревьев категорий состояния:

1
2
3
4

Порода3: Я. СКС породы: 5.

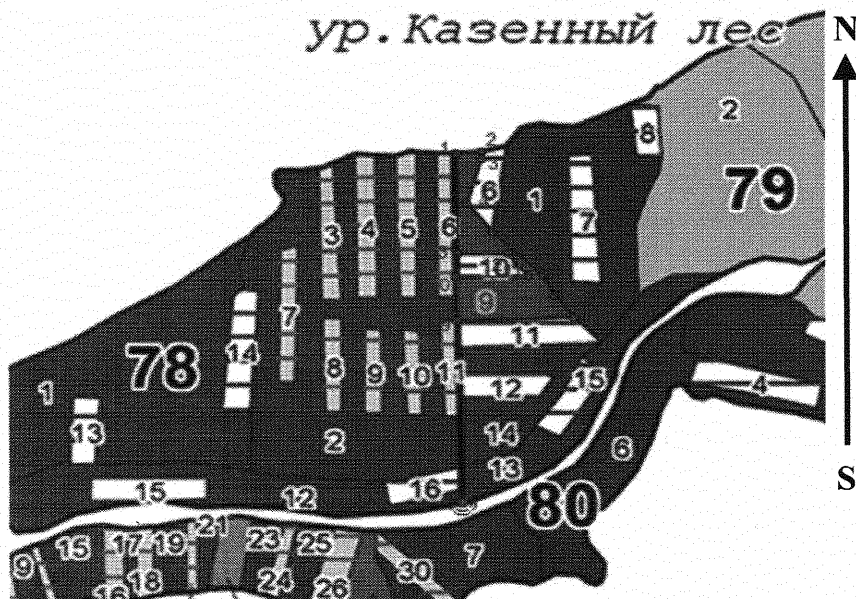
Ступени толщины см	Количество деревьев по категориям состояния, шт.																	Всего	
	1		2		3		4		5		5 (а,б,в)			5 (г,д,е)			шт./ куб.м.	в т.ч. подлежит рубке, %	
	Н	З	Н	З	Н	З	Н	З	Н	З	Н	З	О	Н	З	О			
1	2	3	4	5	6	7	8	9	10	11	12	13	14	15	16	17	18	19	
32												1						1	33,4
36												1						1	33,3
40												1						1	33,3
-																			
-																			
-																			
-																			
-																			
-																			
итого, шт												3						3	3
итого, куб.м.												3,7						3,7	3,7
итого, куб.%												100						100	100

Причины назначения в рубку деревьев категорий состояния:

1
2
3
4


Абрис участка леса

Масштаб 1:10000



Условные обозначения:

обследуемая площадь  неэксплуатационная площадь

круговые площадки 

№ квартала	№ выдела	№ ЛП выдела	Размеры ленты (круговой площадки) перечета					Координаты ПП	
			№ круговой площадки	Длина, м	Ширина, м	Радиус, м	Площадь, га		
79	9	-	1	-	-	11,3	0,04	51,278570	36,381469
			2	-	-	11,3	0,04	51,277293	36,381735
			3	-	-	11,3	0,04	51,276109	36,38216
			кол-во	-	-				

Пространственное размещение лесопатологических выделов

Номера точек	Координаты		Длина, м
1->2	51,18738	36,16367	31
2->3	51,2789°	36,38189°	19
3->4	51,27877°	36,3819°	4
4->5	51,27793°	36,3815°	60
5->6	51,27737°	36,3822°	43
6->7	51,27657°	36,38355°	77
7->8	51,27618°	36,38388°	58,1
8->9	51,27577°	36,38441°	220,3
9->10	51,27572°	36,38124°	90,9
10->11	51,27653°	36,3812°	136,5
11->12	51,27655°	36,38316°	60,7
12->13	51,27697°	36,38262°	93,8
13->1	51,27697°	36,38127°	208,9

Исполнитель работ по проведению лесопатологического обследования:

Шабанов С. И. 

Дата составления документа: 13.10.2025 года. Тел. 89515424113

## Таксационное описание

ООО "Дубрава Инфо" Обоянское л-во Обоянское уч.л-во  
ПРОТИВОЭРОЗИОННЫЕ ЛЕСА

Квартал: 79

Состав	Э л	В	Д	К	Г	В	Тип	П	Запас сырья	р а с т.	К	Запас на выделе	м 3
Н в: Пло-	п о д р о с т,	Я	л	е	о	В	и	л	р	о	л	е	с а, м 3
о б: ш а д ь:	п о д л е с о к,	р	е	с	з	ы	а	н	л	т	л	Е	д и н: З а х л а м л е н:
м д:	п о ч в а,	у	м	а	р	с	м	б	в	и	т	н	д е р.: З а х л а м л е н:
е е: г а:	р е л ь е ф,	с	е	а	о	е	о	о	т	л	е	с	о р.: о б щ и й: п о
р л:	о с о б е н н о с т и	-	н	с	т	т	з	е	у	с	л	о	в: С у х о: Р е-е с т.: о
а:	в ы д е л а	н	т	т	а	р	р	р	т	а	в	ы	д
		н	т	т	а	р	р	р	т	а	в	ы	д

①	8,4	бдн2я2кл	1 ДН 23 Я КЛ	90 25 22	23 40 28	9 4 3	ДВСВ Е2	,7	230	1932	1159 387 386	2 2 2	42	ЧЕРЕСПОЛ.ПОС.Р 25% СОЗД.Л/КУЛЬТУР
		подрост: 7кл3я (10)	2,0 м,	0,5 тыс.шт/га										
		подлесок: ЛЩ БР ЧР	ГУСТОЙ											
2	14,4	4д3я2кл1лип	1 Д 23 Я КЛ ЛИП	75 26 20 20	24 36 22 22	4 2 1	ДВСВ Е2	,8	260	3744	1498 1123 749 374	2 2 2 3	72	ПРОХ.РУБ.2 ОЧ. 15%
		подлесок: ЛЩ БР	СРЕДНИЙ											
		склон ЮВ-15												
③	15,7	бд3кл1я+лип	1 Д 20 КЛ Я	65 18 21	20 24 26	4 2 2	ДВСВ Е2	,7	210	3297	1978 989 330			
		подлесок: ЛЩ БР	ГУСТОЙ											
		склон ЮЗ-20												
6	,7	несомкнувшиеся культуры	10Д	Д	3 0,4		2 ДВСВ Е2	70						УХОД ЗА КУЛЬТ. ДОПОЛН.Л/КУЛЬТ
		подлесок: ЛЩ МАЛ ЧР	СРЕДНИЙ											
		культуры-20 г., ВСПАШКА	БОРОЗ., ПОСАДКА	РУЧНАЯ, размещение	3,0*7,5 м, 4500 шт/га, состояние	УДОВЛЕТВОРИТЕЛЬНОЕ								
7	1,3	несомкнувшиеся культуры	10Д	Д	3 0,4		2 ДВСВ Е2	70						УХОД ЗА КУЛЬТ. ДОПОЛН.Л/КУЛЬТ
		подлесок: ЛЩ МАЛ ЧР	СРЕДНИЙ											
		культуры-20 г., ВСПАШКА	БОРОЗ., ПОСАДКА	РУЧНАЯ, размещение	3,0*7,5 м, 4500 шт/га, состояние	УДОВЛЕТВОРИТЕЛЬНОЕ								
8	,5	несомкнувшиеся культуры	10Д	Д	3 0,4		2 ДВСВ Е2	70						УХОД ЗА КУЛЬТ. ДОПОЛН.Л/КУЛЬТ
		подлесок: ЛЩ МАЛ ЧР	СРЕДНИЙ											
		культуры-20 г., ВСПАШКА	БОРОЗ., ПОСАДКА	РУЧНАЯ, размещение	3,0*7,5 м, 4500 шт/га, состояние	УДОВЛЕТВОРИТЕЛЬНОЕ								
⑨	2,8	бдн2я2кл	1 ДН 23 Я КЛ	90 25 23	23 40 36 32	9 4 3	ДВСВ Е2	,7	280	784	470 157 157	2 2 2	14	ГРУП.-ВЫБ.РУБ. 25%
		подрост: 7кл3я (10)	2,0 м,	0,5 тыс.шт/га										
		подлесок: ЛЩ БР ЧР	ГУСТОЙ											
		склон ЮВ-20												
10	,6	несомкнувшиеся культуры	10Д	Д	9 0,8		3 ДСН Д2	50						ЛЕСОВ.УХОД, ОСВ 20% ДОПОЛН.Л/КУЛЬТ
		подлесок: ЛЩ ЧР БР	СРЕДНИЙ											
		культуры-14 г., ВСПАШКА	БОРОЗ., ПОСАДКА	РУЧНАЯ, размещение	3,0*0,8 м, 4500 шт/га, состояние	УДОВЛЕТВОРИТЕЛЬНОЕ								
11	1,3	несомкнувшиеся культуры	10Д	Д	9 0,8		3 ДСН	50						ЛЕСОВ.УХОД, ОСВ 20%

