


Приложение 2
к приказу Минприроды России
от 09.11.2020 N 910

УТВЕРЖДАЮ:

Заместитель председателя Комитета
природных ресурсов Курской области

должность

 Репринцев Д.Д.

фамилия, имя и отчество (при наличии)

13.10.2022.

дата

Акт
лесопатологического обследования № 2022-8/6
лесных насаждений Рыльского лесничества
Курской области

Способ лесопатологического обследования: Визуальное
Инструментальное V

Место проведения:

Участковое лесничество	Урочище (дача)	Квартал (кварталы)	Выдел (выделы)	Площадь, га	ЛП выдел	Площадь ЛП выдела
Глушковское	-	133	20	2,5	3	1,2

Лесопатологическое обследование проведено на общей площади 1,2 га.



2. Инструментальное (детальное) обследование лесных насаждений.

2.1 Лесничество: Рыльское, уч. лесничество: Глушковское,
участок: -, кв. 133 выд. 20 ЛП выдел: 3.

Наличие ограничений или особенностей участка, влияющих на назначение СОМ:
имеется угроза возникновения очагов вредных организмов; имеется угроза увеличения
пожарной опасности в лесах.

2.2. Фактическая таксационная характеристика лесного насаждения не соответствует
таксационному описанию. Причины несоответствия:
неравномерный состав и другие характеристики насаждения.

Ведомость лесных участков с выявленными несоответствиями
таксационным описаниям приведена в приложении 1 к данному Акту.

2.3. Состояние насаждения: с нарушенной устойчивостью.

2.4 СКС насаждения: 2,17. Причины ослабления, повреждения насаждения: изменение
уровня грунтовых вод под воздействием почвенно-климатических факторов (код 773);
повреждение (заселено или отработано) стволовыми вредителями (код 300). Данные
причины определены по следующим признакам: ажурность кроны; усыхание >3/4 ветвей в
коне свежее; отработано стволовыми вредителями <1/2 окр. ств. под кроной; усыхание от
1/2 до 3/4 ветвей в коне свежее.

2.5. Выборке подлежит 9,3 % деревьев по запасу, в том числе:
 без признаков ослабления 0 %,
 ослабленных 0 %,
 сильно ослабленных 0 %,
 усыхающих 2 %,
 свежего сухостоя 2 %,
 свежего ветровала 0 %,
 свежего бурелома 0 %,
 старого сухостоя 5,3 %,
 старого ветровала 0 %,
 старого бурелома 0 %.

2.6. Полнота лесного насаждения после уборки деревьев, подлежащих рубке, составит: 0,5.

Критическая полнота для данной категории лесных насаждений и преобладающей породы составляет 0,3.

Заключение к инструментальному обследованию участка

На площади 1,2 га насаждение с нарушенной устойчивостью. СКС ниже 2,51 санитарно-оздоровительные мероприятия не проводятся. Назначенные профилактические мероприятия по защите лесов: нет; агитационные мероприятия: нет.

Участковое лесничество	Урочище (дача)	Квартал	Выдел	Площадь выдела, га	ЛП выдел	Площадь ЛП выдела	Вид мероприятия	Площадь мероприятия, га	Порода	Доля выбираемой древесины по запасу, %	Рекомендуемый срок проведения мероприятия
1	2	3	4	5	6	7	8	9	10	11	12
Глушковское		133	20	2,5	3	1,2	не требует мероприятий	1,2			

Ведомость перечета деревьев, назначенных в рубку, и абрис лесного участка прилагаются (прил. 2 и 3 к данному акту).

Рекомендации по проведению мероприятий, не относящихся к мероприятиям по предупреждению распространения вредных организмов: нет.

Дата проведения обследований: 06.09.2022 года.

Дата составления документа: 29.09.2022 года.

Исполнитель работ по проведению ЛПО:

ФИО: Шабанов С. И.

Организация: филиал ФБУ "Рослесозащита" - "ЦЗЛ Воронежской области"

Должность: Инженер-лесопатолог

Подпись _____ 

Телефон: 89515424113

Ведомость

к акту лесопатологического обследования № _____

лесных участков с выявленными несоответствиями таксационным описаниям

Субъект Российской Федерации: Курская область. Лесничество (лесопарк): Рьльское.

Участковое лесничество: Глушковское. Урочище (лесная дача): -.

Год проведения лесоустройства	Номер квартала	Номер выдела	Площадь выдела, га	Целевое назначение лесов	Категория защитных лесов	ОЗУ	Источник данных	Номер ЛП выдела	Площадь ЛП выдела, га	Таксационная характеристика									Заложено пробных площадей	
										состав	порода	возраст, лет	средняя высота, м	средний диаметр, см	тип леса	полнота	бонитет	запас, куб. м/га	количество, шт.	общая площадь, га
1	2	3	4	5	6	7	8	9	10	11	12	13	14	15	16	17	18	19	20	21
2012	133	20	2,5	Защитные	лесопарковые зоны	нет	ТО			10СО	Сосна	112	30	40	ССРТ	0,7	1	340		
							Ф	3	1,2	10С	Сосна	122	32	40	ССРТ	0,6	1	310	1	1,2

Примечание:

ТО - таксационные описания

Ф - фактическая характеристика лесного насаждения

Исполнитель работ по проведению лесопатологического обследования:

Шабанов С. И.




Дата составления документа: 29.09.2022 года. Тел. 89515424113

Результаты проведения лесопатологического обследования
лесных насаждений за 06.09.2022 года.

Субъект Российской Федерации: Курская область. Лесничество (лесопарк): Рыльское.
Участковое лесничество: Глушковское. Урочище (лесная дача): -.

1	2	3	4	5	6	7	8	Таксационная характеристика лесного насаждения									18	Распределение деревьев по категориям состояния, % от запаса												33	34	35							
								9	10	11	12	13	14	15	16	17		без признаков ослабления		ослабленные		сильно ослабленные		усыхающие		27	28	29	30			31	32	Причина ослабления, повреждения	Подлежит рубке, % от запаса	внд	площадь, га		
																		Н	Р	Н	Р	Н	Р	Н	Р														
133	20	2,5	Защитные	лесопарковые зоны	нет	3	1,2	10С	Всего	122	32	40	ССРП	0,6	1	310	239	10,6		78,6		1,5			2,0	2,0					5,3			773,300	9,3	не требует мероприятий	1,2		
									С	-	-	-	-	-	-	-		10,6		78,6		1,5			2,0	2,0					5,3				9,3				

Условные обозначения: Н - деревья не подлежат рубке; Р - деревья подлежат рубке.
Исполнитель работ по проведению лесопатологического обследования:

Шабанов С. И. 
Дата составления документа: 29.09.2022 года. Тел. 89515424113

ВРЕМЕННАЯ ПРОБНАЯ ПЛОЩАДЬ

1.1 Субъект Российской Федерации: Курская область.
Лесничество (лесопарк): Рыльское.
Участковое лесничество: Глушковское.
Урочище (лесная дача): -.
Квартал: 133. Выдел: 20. Площадь выдела: 2,5 га.
Лесопатологический выдел: 3. Площадь ЛП выдела: 1,2 га.

1.2 Метод перечета: сплошной перечет.
Размер временной пробной площади: 1,2 га.

1.3 Фактическая таксационная характеристика насаждения:
состав: 10С; возраст: 122 лет; тип леса: ССРТ; бонитет: 1.
запас на га: 310; полнота: 0,6; возобновление: отсутствует.

1.4 Номер очага вредных организмов: б/н.
Тип очага вредных организмов: -.
Фаза развития очага вредных организмов: -.

1.5 Причины ослабления, повреждения насаждения и время: изменение уровня грунтовых вод под воздействием почвенно-климатических факторов (код 773); повреждение (заселено или отработано) стволовыми вредителями (код 300). Время повреждения: 2019-2021 гг. Состояние насаждения: с нарушенной устойчивостью, СКС насаждения 2,17.

1.6 Назначенные мероприятия: не требует мероприятий.

Исполнитель работ по проведению лесопатологического обследования:

Шабанов С. И.



Дата составления документа: 29.09.2022 года. Тел. 89515424113

ВЕДОМОСТЬ ПЕРЕЧЕТА ДЕРЕВЬЕВ

Итоговая ведомость по насаждению, СКС насаждения 2,17.

Ступени толщины см	Количество деревьев по категориям состояния, шт.																	Всего	
	1		2		3		4		5		5 (а,б,в)			5 (г,д,е)			шт./ куб.м.	в т.ч. подлежит рубке, %	
	И	З	И	З	И	З	И	З	И	З	И	З	О	И	З	О			
1	2	3	4	5	6	7	8	9	10	11	12	13	14	15	16	17	18	19	
24					1												1		
28			12		2												14		
32	3		18		3												24		
36	2		32		1											1	36	0,4	
40	5		57					1					1			3	67	2,1	
44	7		43					2					2			4	58	3,4	
48	4		18					1					1			2	26	1,7	
52	2		7													1	10	0,4	
56			3														3		
более 56														3					
итого, шт.	23		190		7			4					4			11	239	19	
итого, куб.м	39,1		290,9		5,7			7,3					7,3			19,8	370,1	34,4	
итого, куб.%,	10,6		78,6		1,5			2					2			5,3	100	9,3	

Причины назначения в рубку деревьев категорий состояния:

1
2
3
4

Порода: С. СКС породы 2,17.

Ступени толщины см	Количество деревьев по категориям состояния, шт.																	Всего	
	1		2		3		4		5		5 (а,б,в)			5 (г,д,е)			шт./ куб.м.	в т.ч. подлежит рубке, %	
	И	З	И	З	И	З	И	З	И	З	И	З	О	И	З	О			
1	2	3	4	5	6	7	8	9	10	11	12	13	14	15	16	17	18	19	
24					1												1		
28			12		2												14		
32	3		18		3												24		
36	2		32		1											1	36	0,4	
40	5		57					1					1			3	67	2,1	
44	7		43					2					2			4	58	3,4	
48	4		18					1					1			2	26	1,7	
52	2		7													1	10	0,4	
56			3														3		
более 56																			
итого, шт.	23		190		7			4					4			11	239	19	
итого, куб.м	39,1		290,9		5,7			7,3					7,3			19,8	370,1	34,4	
итого, куб.%,	10,6		78,6		1,5			2					2			5,3	100	9,3	

Причины назначения в рубку деревьев категорий состояния:

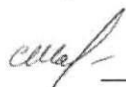
1
2
3
4

Пространственное размещение лесопатологических выделов

Номера точек	Координаты		Длина, м
1->2	51,38551°	34,47324°	104,4
2->3	51,3846°	34,4729°	70,8
3->4	51,38406°	34,47234°	71,2
4->5	51,38404°	34,47132°	59,8
5->6	51,38445°	34,47076°	31,9
6->7	51,38448°	34,47121°	43,8
7->8	51,38462°	34,4718°	58,6
8->1	51,38513°	34,47201°	94,7

Исполнитель работ по проведению лесопатологического обследования:

Шабанов С. И.



Дата составления документа: 29.09.2022 года. Тел. 89515424113

