


УТВЕРЖДАЮ:

Заместитель председателя Комитета
природных ресурсов Курской области

должность

 Репринцев Д.Д.

фамилия, имя и отчество (при наличии)

дата

Акт
лесопатологического обследования № 2022-6/36
лесных насаждений Льговского лесничества
Курской области

Способ лесопатологического обследования: Визуальное V
Инструментальное

Место проведения:

Участковое лесничество	Урочище (дача)	Квартал (кварталы)	Выдел (выделы)	Площадь, га	ЛП выдел	Площадь ЛП выдела
Банищанское	-	40	4	4,1	2	3,5

Лесопатологическое обследование проведено на общей площади 3,5 га.

Кадастровый номер участка: 46:13:000000:850

Документ о праве пользования: договор аренды номер - от 27.07.2007, вид разрешенного использования лесов: заготовка древесины.



1. Визуальное (рекогносцировочное) лесопатологическое обследование.

Наземное V

Дистанционное

1.1. На площади 3,5 га фактическая таксационная характеристика соответствует таксационному описанию.

1.2. Лесные насаждения с нарушенной и утраченной устойчивостью выявлены на площади 3,5 га.

Уч. лес-во	Урочище (дача)	Квартал	Выдел	Площадь, га		Причина ослабления (гибели)
				с нарушенной устойчивостью	с утраченной устойчивостью	
Банищанское	-	40	4	3,5	-	773; 467; 300.

Состояние обследованных лесных насаждений приведено в приложениях 1.1 - 1.4 к Акту в зависимости от метода проведения ЛПО.

1.3. В обследованных лесных участках прогнозируется:

Прогноз	Площадь, га
Ослабление лесных насаждений	3,5
Усыхание лесных насаждений различной степени	-
Развитие очагов вредных организмов	

1.4. Обнаружено загрязнение лесного участка отходами и выбросами: промышленными бытовыми

Вид загрязнения	Размеры загрязнения			Объем, кубм	Площадь загрязнения, га
	ширина, м	длина, м	высота, м		

ЗАКЛЮЧЕНИЕ

На площади 3,5 га насаждение ослабленное. Назначенные профилактические мероприятия по защите лесов: нет; агитационные мероприятия: нет.

Уч. Л-во	Урочище	Квартал	Выдел	Площадь выдела	ЛП выдел	Площадь ЛП выдела	Вид мероприятия	Срок проведения
1	2	3	4	5	6	7	8	9
Банищанское	-	40	4	4,1	2	-	-	-

Дата проведения обследований: 21.09.2022 года.

Исполнитель работ по проведению лесопатологического обследования:
ФИО: Шабанов С. И.

Организация: филиал ФБУ "Рослесозащита" - "ЦЗЛ Воронежской области"

Должность: Инженер-лесопатолог

Подпись


Телефон: 89515424113

Результаты проведения лесопатологического обследования
лесных насаждений за 21.09.2022 года.

Субъект Российской Федерации: Курская область. Лесничество (лесопарк): Льговское.
Участковое лесничество: Банищанское. Урочище (лесная дача): -

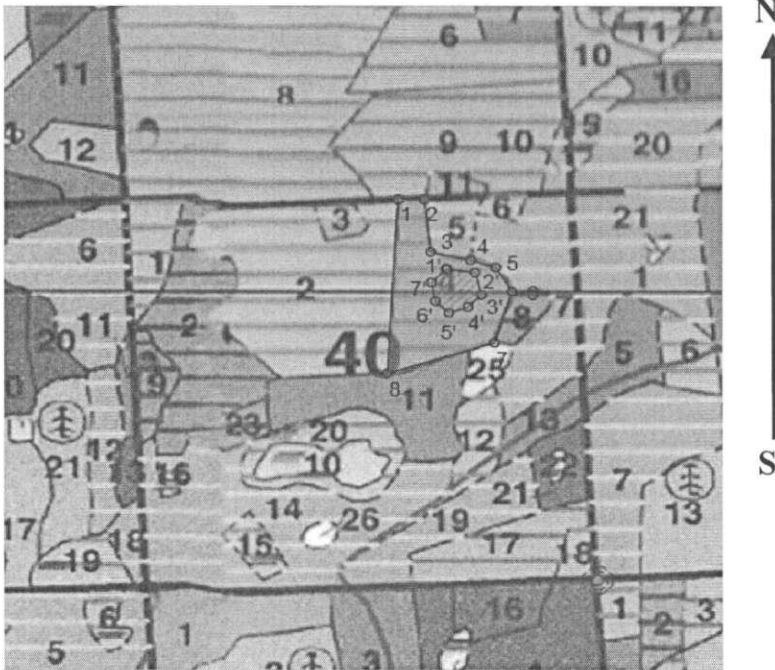
1	2	3	4	5	6	7	8	Таксационная характеристика лесного насаждения									18	Распределение деревьев по категориям состояния, % от запаса												33	34	Назначенные мероприятия						
								9	10	11	12	13	14	15	16	17		без признаков ослабления		ослабленные		сильно ослабленные		усыхающие		27	28	29	30			31	32	35	36			
																		Н	Р	Н	Р	Н	Р	Н	Р													
40	4	4.1	Защитные	Противопожарные леса	нет	1.2	3.5	8С1Д1Б	Всего	67	25	32	СДС Н	0.7	1А	280	-	65,5		17,5		13,0												773, 467, 300.				
									С	-	-	-	-	-	-	-	-	70,6		15,1		9,3																
									Б	-	-	-	-	-	-	-	-	66,3		20,4		13,3																
									Д	-	-	-	-	-	-	-	-	13,0		37,7		49,3																
										-	-	-	-	-	-	-	-																					
										-	-	-	-	-	-	-	-																					
										-	-	-	-	-	-	-	-																					
										-	-	-	-	-	-	-	-																					
										-	-	-	-	-	-	-	-																					
										-	-	-	-	-	-	-	-																					
										-	-	-	-	-	-	-	-																					
										-	-	-	-	-	-	-	-																					

Условные обозначения: Н - деревья не подлежат рубке; Р - деревья подлежат рубке.
Исполнитель работ по проведению лесопатологического обследования:

Шабанов С. И. 
Дата составления документа: 21.10.2022 года. Тел. 89515424113

Абрис участка

Масштаб 1:10000



Условные обозначения:



: N	: Пло-	: Состав. Подрост, по: Я: Вы-	: Эле-	: Воз: Вы-	: Ди: Кл: Гр: Бо:	Тип	: Полн: Запас	сырораств.	: Кл: Запас на выделе, дес. МЗ	:		
: вы-	: щадь,	: длесок покров, поч: со-	: мент:	:	: ас: уп:	:	: ота:	: леса, дес. МЗ	: ас-	:		
: де-	:	: ва, рельеф, особенн: Р: та:	:	: ра: со-	: ам: с: па: ни:	леса	:	: с: су:	: ре-	: еди-: захламлени: Хозяйственные:		
: ла:	: га	: ости выдела. Отмет:	: ле-	:	:	:	: Сумм:	: на: общий: в т.ч:	: хо-	: ниц-: -----: Мероприятия:		
:	:	: ка о порослевом : У: я-	: са:	: ст: та:	: ет: во: во: те:	:	: а пл:	:	: по: то: стоя: дин:	: ных:	:	
:	:	: происх. Наимен. кат: : ру-	:	:	: зр: зр:	: ТЛУ	: оца:	: 1: на: сос-	: ва:	:	: общий: лик-:	
:	:	: ег. незалес. земель: С: са-	:	:	: р: ас: ас: т:	:	: дей:	:	: тав-: рн:	:	: де-:	
:	:	: Хар. лесных культур :	:	:	: та: та:	:	: сече:	: га: выдел: ляю-	: ос:	:	: ревь:	: вида:
:	:	: Кадастров. оценка :	:	:	: : : :	:	: ний:	: : шим	: ти:	:	: ев:	: : :

1	1,6	лесные культуры 8СО2ДН	1	29	СО ДН	77	30	40	4	2	1А	СДСН С2	,7	33	53	42	11
2	9,2	лесные культуры 7СО1ДП2Б+ОС	1	18	СО ДП Б	44	18	20	3	2	1	СДСН С2	,7	20	184	129	18
3	,5	лесные культуры 10СО+ДН	1	28	СО	87	28	32	5	3	1	СДСН С2	,7	32	16	16	1
4	4,1	лесные культуры 8СО1ДН1Б+ОС	1	25	СО ДН Б	67	25	32	4	2	1А	СДСН С2	,7	28	115	92	12
5	1,0	лесные культуры 9СО1ДН	1	27	СО ДН	97	27	32	5	3	1	СДСН С2	,7	31	31	28	3
6	,3	лесные культуры 10СО+ДН	1	19	СО	42	19	18	3	2	1А	СДСН С2	,7	20	6	6	
7	4,6	лесные культуры 9СО1ДН+Б+ОС+ЛП	1	30	СО ДН ЛП	97	31	40	5	3	1А	СДСН С2	,6	29	133	120	13
8	,6	лесные культуры 8Е1Б1ДН	1	16	Е Б ДН	41	16	18	3	2	1	СДСН С2	,8	18	11	9	1
9	1,1	лесные культуры 5ЕЗБ1ЛП1ДН+СО	1	15	Е Б ЛП ДН	41	13	14	3	2	2	СДСН С2	,6	13	14	7	4
10	1,3	10Б	1	8	Б	20	8	6	2	1	3	СВТР В4	,7	4	5	5	
11	3,9	6ДННЗС1ЛП+Б+КЛО	1	21	ДНН	65	20	22	7	3	3	ДОСН	,7	20	78	47	2

КОМИТЕТ ПРИРОДНЫХ РЕСУРСОВ КУРСКОЙ ОБЛАСТИ
ВЕРНО
зам. председателя комитета
 Д.А. Репинский
 (Фамилия, Подпись)