

УТВЕРЖДАЮ:

Заместитель министра природных ресурсов
Курской области

должность

Репринцев Дмитрий Дмитриевич

фамилия, имя и отчество (принадличии)

дата

10.10.2025г.

Акт

лесопатологического обследования № 2025-4/2
лесных насаждений Золотухинского лесничества
Курской области

Способ лесопатологического обследования: Визуальное
Инструментальное V

Место проведения:

Участковое лесничество	Урочище (дача)	Квартал (кварталы)	Выдел (выделы)	Площадь, га	ЛП выдел	Площадь ЛП выдела
Золотухинское	-	37	25	19,1	-	-

Лесопатологическое обследование проведено на общей площади 19,1 га.

Кадастровый номер участка: -

Документ о праве пользования: договор аренды - от 06.11.2009 г, вид разрешенного использования лесов: заготовка древесины.

Акт

2. Инструментальное (детальное) обследование лесных насаждений.

2.1 Лесничество: Золотухинское, уч. лесничество: Золотухинское, участок: -, кв. 37 выд. 25 ЛП выдел: -.

Наличие ограничений или особенностей участка, влияющих на назначение СОМ: имеется угроза возникновения очагов вредных организмов; имеется угроза увеличения пожарной опасности в лесах.

2.2. Фактическая таксационная характеристика лесного насаждения соответствует таксационному описанию.

2.3. Состояние насаждения: с нарушенной устойчивостью.

2.4 СКС насаждения: 2,77. Причины ослабления, повреждения насаждения: повреждение (заселено или отработано) златкой ясеновой изумрудной узкотелой (код 332). Данные причины определены по следующим признакам: ажурность кроны; местное поселение стволовых вредителей (заселено); отработано стволовыми вредителями >1/2 окр. ств. под кроной; обрыв корней (вывал) свежий.

2.5. Выборке подлежит 23,5 % деревьев по запасу, в том числе:
 без признаков ослабления 0 %,
 ослабленных 0 %,
 сильно ослабленных 0 %,
 усыхающих 0 %,
 свежего сухостоя 15,6 %,
 свежего ветровала 5,9 %,
 свежего бурелома 0 %,
 старого сухостоя 2 %,
 старого ветровала 0 %,
 старого бурелома 0 %.

2.6. Полнота лесного насаждения после уборки деревьев, подлежащих рубке, составит: 0,5.

Критическая полнота для данной категории лесных насаждений и преобладающей породы составляет 0,3.

Заключение к инструментальному обследованию участка

На участке имеется насаждение с нарушенной устойчивостью, в целях улучшения санитарного и лесопатологического состояния участка назначается проведение ВСП на площади 19,1 га. Вырубаемый запас составляет 1141,66 куб.м

Участковое лесничество	Урочище (дача)	Квартал	Выдел	Площадь выдела, га	ЛП выдел	Площадь ЛП выдела	Вид мероприятия	Площадь мероприятия, га	Порода	Доля выбираемой древесины по запасу, %	Рекомендуемый срок проведения мероприятия
1	2	3	4	5	6	7	8	9	10	11	12
Золотухинское	.	37	25	19,1	-	-	ВСП	19,1	Я,	23,5	2025 - 2027 год

Ведомость перечета деревьев, назначенных в рубку, и абрис лесного участка прилагаются (прил. 2 и 3 к данному акту).

Рекомендации по проведению мероприятий, не относящихся к мероприятиям по предупреждению распространения вредных организмов: нет.

Дата проведения обследований: 11.09.2025 года.

Дата составления документа: 03.10.2025 года.


Исполнитель работ по проведению ЛПО:

ФИО: Оруджов Ю.С.

Организация: филиал ФБУ "Рослесозащита" - "ЦЗЛ Воронежской области"

Должность: ведущий инженер

Подпись _____



Телефон: 89081342473

Результаты проведения лесопатологического обследования
лесных насаждений за 11.09.2025 года.

Субъект Российской Федерации: Курская область. Лесничество (лесопарк): Золотухинское.
Участковое лесничество: Золотухинское. Урочище (лесная дача): -

1	2	3	4	5	6	7	8	Таксационная характеристика лесного насаждения									18	Распределение деревьев по категориям состояния, % от запаса												33	34	Назначенные мероприятия					
								9	10	11	12	13	14	15	16	17		без признаков ослабления		ослабленные		сильно ослабленные		усыхающие		27	28	29	30			31	32	Причина ослабления, повреждения	Подлежит рубке, % от запаса	35	36
																		Н	Р	Н	Р	Н	Р	Н	Р												
37	25	19,1	Защитные	Противопожарные леса	нет	-	-	6Я2Дя2Кл	Всего	100	28	40	ДСН	0,7	1	250	97	23,1		29,3		18,2	5,9		15,6	5,9		2,0			332	23,5					
									Я	-	-	-	-	-	-				20,1		30,6	9,9		26,2	9,9		3,3										
									Д	-	-	-	-	-	-			48,6		51,4																	
									Кл	-	-	-	-	-	-			68,0		32,0																	
										-	-	-	-	-	-																						
										-	-	-	-	-	-																						
										-	-	-	-	-	-																						
										-	-	-	-	-	-																						
										-	-	-	-	-	-																						
										-	-	-	-	-	-																						
										-	-	-	-	-	-																						
										-	-	-	-	-	-																						
										-	-	-	-	-	-																						
										-	-	-	-	-	-																						
										-	-	-	-	-	-																						
										-	-	-	-	-	-																						
										-	-	-	-	-	-																						
										-	-	-	-	-	-																						
										-	-	-	-	-	-																						
										-	-	-	-	-	-																						
										-	-	-	-	-	-																						
										-	-	-	-	-	-																						
										-	-	-	-	-	-																						
										-	-	-	-	-	-																						
										-	-	-	-	-	-																						
										-	-	-	-	-	-																						
										-	-	-	-	-	-																						
										-	-	-	-	-	-																						
										-	-	-	-	-	-																						
										-	-	-	-	-	-																						
										-	-	-	-	-	-																						
										-	-	-	-	-	-																						
										-	-	-	-	-	-																						
										-	-	-	-	-	-																						
										-	-	-	-	-	-																						
										-	-	-	-	-	-																						
										-	-	-	-	-	-																						
										-	-	-	-	-	-																						
										-	-	-	-	-	-																						
										-	-	-	-	-	-																						
										-	-	-	-	-	-																						
										-	-	-	-	-	-																						
										-	-	-	-	-	-																						
										-	-	-	-	-	-																						
										-	-	-	-	-	-																						
										-	-	-	-	-	-																						
										-	-	-	-	-	-																						
										-	-	-	-	-	-																						
										-	-	-	-	-	-																						
										-	-	-	-	-	-																						
										-	-	-	-	-	-																						
										-	-	-	-	-	-																						
										-	-	-	-	-	-																						
										-	-	-	-	-	-																						
										-	-	-	-	-	-																						
										-	-	-	-	-	-																						
										-	-	-	-	-	-	</																					

ВРЕМЕННАЯ ПРОБНАЯ ПЛОЩАДЬ № 1, 2,3,4,5,6,7,8,9,10,11

1.1 Субъект Российской Федерации: Курская область.

Лесничество (лесопарк): Золотухинское.

Участковое лесничество: Золотухинское.

Урочище (лесная дача): -.

Квартал: 37. Выдел: 25. Площадь выдела: 19,1 га.

Лесопатологический выдел: -

1.2 Метод перече́та: круговые площадки постоянного радиуса.

Количество лент/площадок: 11.

Размеры площадок: радиус 11,3 м.

Размер временной пробной площади: 0,44 га.

1.3 Фактическая таксационная характеристика насаждения:
состав: 6Я2Дн2Кл; возраст: 100 лет; тип леса: ДСН; бонитет: 1.
запас на га: 250; полнота: 0,7; возобновление: отсутствует.

1.4 Номер очага вредных организмов: б/н.

Тип очага вредных организмов: -.

Фаза развития очага вредных организмов: -.

1.5 Причины ослабления, повреждения насаждения и время: повреждение (заселено или отработано) златкой ясеневой изумрудной узкотелой (код 332). Время повреждения: 2022-2024 гг. Состояние насаждения: с нарушенной устойчивостью, СКС насаждения 2,77.

1.6 Назначенные мероприятия: ВСП.

Исполнитель работ по проведению лесопатологического обследования:

Оруджов Ю.С. _____

Дата составления документа: 03.10.2025 года. Тел. 89081342473

ВЕДОМОСТЬ ПЕРЕЧЕТА ДЕРЕВЬЕВ

Итоговая ведомость по насаждению. СКС насаждения: 2,77.

Ступени толщины см	Количество деревьев по категориям состояния, шт.																	Всего	
	1		2		3		4		5		5 (а,б,в)			5 (г,д,е)			шт./ куб.м.	в т.ч. подлежит рубке, %	
	Н	З	Н	З	Н	З	Н	З	Н	З	Н	З	О	Н	З	О			
1	2	3	4	5	6	7	8	9	10	11	12	13	14	15	16	17	18	19	
24	2		1			1							1				5	1	
28	1		3			2		1					2				9	2,1	
32	6		8			5		2					6			1	28	7,2	
36	7		9			6		2					7			1	32	8,4	
40	4		5			3		1					4				17	4,1	
44	2		2			1							1				6	1	
-																			
-																			
-																			
-																			
итого, шт	22		28			18		6					21			2	97	23	
итого, куб.м.	25,9		32,7			20,4		6,6					24,1			2,2	111,9	26,3	
итого, куб.%	23,1		29,3			18,2		5,9					21,5			2	100	23,5	

Причины назначения в рубку деревьев категорий состояния:

1

2

3

4

Порода: Я СКС породы: 3,69.

Ступени толщины см	Количество деревьев по категориям состояния, шт.																	Всего	
	1		2		3		4		5		5 (а,б,в)			5 (г,д,е)			шт./ куб.м.	в т.ч. подлежит рубке, %	
	Н	З	Н	З	Н	З	Н	З	Н	З	Н	З	О	Н	З	О			
1	2	3	4	5	6	7	8	9	10	11	12	13	14	15	16	17	18	19	
24						1							1				2	1,7	
28			1			2		1					2				6	3,4	
32			3			5		2					6			1	17	12,1	
36			4			6		2					7			1	20	13,8	
40			2			3		1					4				10	6,9	
44			1			1							1				3	1,7	
-																			
-																			
-																			
-																			
итого, шт			11			18		6					21			2	58	23	
итого, куб.м.			13,4			20,4		6,6					24,1			2,2	66,7	26,3	
итого, куб.%			20,1			30,6		9,9					36,1			3,3	100	39,4	

Причины назначения в рубку деревьев категорий состояния:

1

2

3

4

Порода2: Д. СКС породы: 1,51.

Ступени толщины см	Количество деревьев по категориям состояния, шт.																Всего		
	1		2		3		4		5		5 (а,б,в)			5 (г,д,е)			шт./ куб.м.	в т.ч. подлежит рубке, %	
	Н	З	Н	З	Н	З	Н	З	Н	З	Н	З	О	Н	З	О			
1	2	3	4	5	6	7	8	9	10	11	12	13	14	15	16	17	18	19	
24	1		1															2	
28			1															1	
32	3		3															6	
36	3		3															6	
40	2		2															4	
44	1		1															2	
-																			
-																			
-																			
-																			
итого, шт	10		11															21	
итого, куб.м.	12,1		12,8															24,9	
итого, куб.%,	48,6		51,4															100	

Причины назначения в рубку деревьев категорий состояния:

1

2

3

4

Порода3: Кл. СКС породы: 1,32.

Ступени толщины см	Количество деревьев по категориям состояния, шт.																Всего		
	1		2		3		4		5		5 (а,б,в)			5 (г,д,е)			шт./ куб.м.	в т.ч. подлежит рубке, %	
	Н	З	Н	З	Н	З	Н	З	Н	З	Н	З	О	Н	З	О			
1	2	3	4	5	6	7	8	9	10	11	12	13	14	15	16	17	18	19	
24	1																	1	
28	1		1															2	
32	3		2															5	
36	4		2															6	
40	2		1															3	
44	1																	1	
-																			
-																			
-																			
-																			
итого, шт	12		6															18	
итого, куб.м.	13,8		6,5															20,3	
итого, куб.%,	68		32															100	

Причины назначения в рубку деревьев категорий состояния:

1

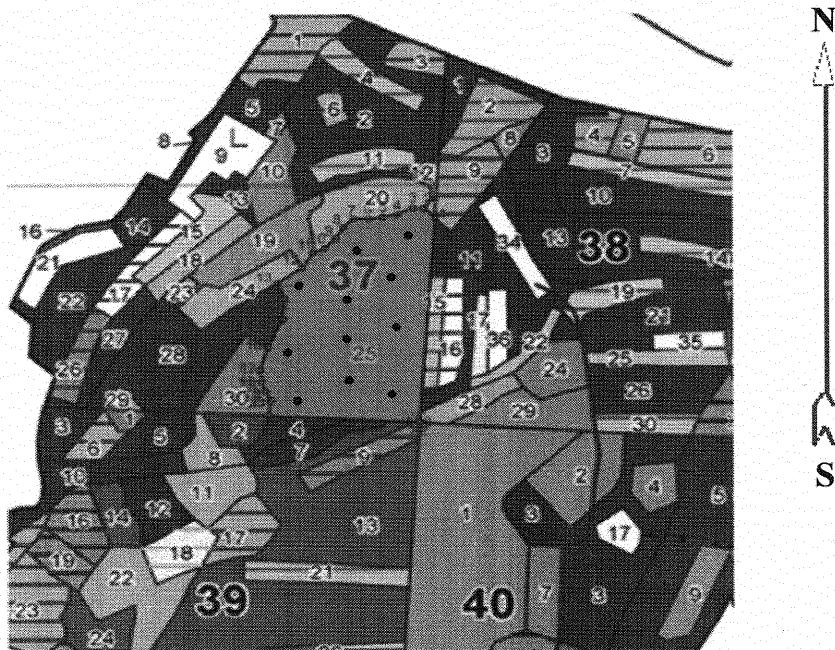
2

3


4

Абрис участка леса

Масштаб 1:10000



Условные обозначения:



№ квартала	№ выдела	№ ЛП выдела	Размеры ленты (круговой площадки) пересчета					Координаты ПП	
			№ круговой площадки	Длина, м	Ширина, м	Радиус, м	Площадь, га		
37	25	-	1	-	-	11,3	0,04	52,094948	36,524259
			2	-	-	11,3	0,04	52,095014	36,527182
			3	-	-	11,3	0,04	52,095624	36,524339
			4	-	-	11,3	0,04	52,095879	36,527262
			5	-	-	11,3	0,04	52,096282	36,524473
			6	-	-	11,3	0,04	52,096381	36,526149
			7	-	-	11,3	0,04	52,096579	36,52753
			8	-	-	11,3	0,04	52,096941	36,524728
			9	-	-	11,3	0,04	52,097164	36,526418
			10	-	-	11,3	0,04	52,0977	36,527826
			11	-	-	11,3	0,04	52,098309	36,52623

Пространственное размещение лесопатологических выделов

Номера точек	Координаты		Длина, м
1->2	52,0994°	36,52898°	36
2->3	52,09961°	36,52858°	26
3->4	52,09963°	36,52819°	44
4->5	52,09946°	36,52761°	35
5->6	52,0994°	36,52711°	36
6->7	52,09936°	36,52659°	35
7->8	52,09936°	36,52608°	36
8->9	52,09914°	36,52568°	36
9->10	52,09887°	36,5254°	39
10->11	52,09862°	36,52501°	32
11->12	52,09851°	36,52458°	48
12->13	52,09814°	36,5242°	74
13->14	52,09776°	36,52331°	46
14->15	52,09739°	36,52359°	57
15->16	52,09688°	36,5235°	84
16->17	52,0962°	36,52296°	65
17->18	52,09564°	36,5227°	32
18->19	52,09536°	36,52274°	28
19->20	52,09512°	36,52288°	28
20->21	52,09489°	36,52307°	44
21->22	52,0945°	36,52302°	366
22->1	52,09435°	36,52838°	564

Исполнитель работ по проведению лесопатологического обследования:

Оруджов Ю.С.

Дата составления документа: 03.10.2025 года. Тел. 89081342473

Таксационное описание

ООО "Фотон" Золотухинское л-во Золотухинское уч.л-во
ПРОТИВОЭРОЗИОННЫЕ ЛЕСА

Квартал: 37

№	Площадь	Вид	Состав	Э	Л	В	Д	К	Г	В	Тип	П	Запас сырья	раст.	К	Запас на выделе	м3	Л	Т	Един	Захламлен	Хозяйственные	
№	Площадь	Вид	Состав	Э	Л	В	Д	К	Г	В	Тип	П	Запас сырья	раст.	К	Запас на выделе	м3	Л	Т	Един	Захламлен	Хозяйственные	
19	3,4	7ЯЗКЛ	1 Я 27 КЛ	85	28	40	5	2	1	ДСН Д2	,7	250	850	595									
			подлесок: ЧР ЛЩ ГУСТОЙ																				
20	3,1	10В	1 В	45	22	24	5	2	1	ДСН Д2	,8	220	682	682	2								ПРОХ.РУБ.2 ОЧ. 25%
			подлесок: ЛЩ СРЕДНИЙ культуры-95 г., состояние ПОГИВШИЕ, НЕБЛАГОПР. КЛИМАТ. УСЛОВИЯ																				
21	2,1	вырубка- пней 230 шт/га,	21 г. диаметр 36 см																				СОЗД.Л/КУЛЬТУР
22	4,1	5ДНЗКЛ2Я	1 ДН 26 КЛ Я	110	27	40	11	4	2	ДСН Д2	,7	280	1148	574	1								ЧЕРЕСПОЛ.ПОС.Р 25% СОЗД.Л/КУЛЬТУР
			подлесок: ЛЩ ЧР СРЕДНИЙ																				
23	,3	8Я2КЛ	1 Я 20 КЛ	45	20	24	3	2	1А	ДСН Д2	,4	90	27	22									
			подлесок: ЛЩ СРЕДНИЙ																				
24	2,1	8В1Д1Я	1 В 22 Д Я	45	22	22	5	2	1	ДСН Д2	,8	220	462	370	2								ПРОХ.РУБ.2 ОЧ. 25%
			подлесок: ЛЩ СРЕДНИЙ культуры-95 г., ВСПАШКА БОРОЗ., ПОСАДКА РУЧНАЯ, состояние ПОГИВШИЕ, НЕБЛАГОПР. КЛИМАТ. УСЛОВИЯ																				
25	19,1	6Я2ДН2КЛ	1 Я 27 ДН КЛ	100	28	40	5	2	1	ДСН Д2	,7	250	4775	2865									
			подлесок: ЛЩ ВР СРЕДНИЙ																				
26	1,5	лесные культуры 6КЛ1ДЗБ	1 КЛ 3 Д Б	7	3	4	1	1	2	ДСН С2Д	,6	15	23	14									
			подлесок: ЛЩ ГУСТОЙ культуры-16 г., ВСПАШКА БОРОЗ., ПОСАДКА РУЧНАЯ, размещение 3,0*0,7 м, 4800 шт/га, состояние УДОВЛЕТВОРИТЕЛЬНОЕ																				
27	2,1	8ДН1КЛ1В	1 ДН 27 КЛ В	100	27	40	10	4	2	ДСН Д2	,7	290	609	487	1								ГРУП.-ВЫБ.РУБ. 25%
			подлесок: ЛЩ ЧР СРЕДНИЙ																				
28	7,9	5ДН1Я1КЛ2В1ОС	1 ДН 27 Я КЛ В ОС	100	27	40	10	4	2	ДСН Д2	,6	250	1975	987	2								ЧЕРЕСПОЛ.ПОС.Р 25% СОЗД.Л/КУЛЬТУР

