

Проект лесовосстановления на лесном участке N 12/7/2025/2025 год

Лесовосстановление: искусственное лесовосстановление

Субъект Российской Федерации: Курская область

Лесной район: Лесостепной район европейской части Российской Федерации

Характеристика местоположения лесного участка:

Лесничество (муниципальный район (ОКТМО)): Обоянское

Участковое лесничество: Медвенское

Урочище (при наличии): нет данных

N квартала учётный (N квартала по лесоустройству): 46:7:1:166 (154)

Номер объекта: 1

N выдела учётный (по лесоустройству): 46:7:1:166:9 (10) Площадь га: 0.4

Площадь лесного участка, га: 0.4

(исходные данные для проекта лесовосстановления: материалы обследования лесного участка при выборе способа лесовосстановления, план лесного участка, масштаб 1:10000 прилагаются к проекту лесовосстановления)

Характеристика лесорастительных условий лесного участка:

Рельеф участка (уклон): Равнинный

Гидрологические условия (увлажнение): свежие

Почва: темно-серые суглинистые и деградированные черноземы на делювиальных отложениях

Тип леса: Дубняк снытьевый

Характеристика площадей лесного участка:

вырубка 2024

(вырубки, гари, прогалины, иные не занятые лесными насаждениями или предназначенные для лесовосстановления земли)

Характеристика вырубки:

Количество пней, тыс. штук/га: 0.5

Характер и размещение оставленных деревьев и кустарников: Отсутствуют

Степень задернения почвы: средняя

Степень минерализации почвы (% от площади лесного участка): 10

Состояние очистки от порубочных остатков и валежника (захлапленность, куб.м): отсутствует (до 5 м³/га)>

а) отсутствует (до 5 куб.м/га); б) слабая (5 - 20 куб.м/га); в) средняя (20 - 50 куб.м/га); г) сильная (более 50 куб. /га)

Категория доступности для техники: доступная

а) доступная; б) требуется узкополосная расчистка без корчевки пней; в) требуется узкополосная расчистка; г) требуется широкополосная расчистка с корчевкой пней

Характеристика имеющихся подроста и молодняка лесных древесных пород:

состав пород: нет данных

средний возраст, лет: нет данных

средняя высота, м: нет данных

количество деревьев и кустарников, тыс. штук/га: нет данных

размещение их по площади лесного участка (равномерное, неравномерное,

групповое): нет данных

состояние лесных насаждений и их оценка: нет данных

1142 ВЗ 69-03 Bel

10.09.2025

Проектируемый способ лесовосстановления:

искусственное лесовосстановление

(естественное лесовосстановление, искусственное лесовосстановление, комбинированное лесовосстановление (посев, посадка))

Обоснование проектируемого способа лесовосстановления основных лесных древесных пород восстанавливаемых лесов с учетом особенностей производства работ в различных категориях защитных лесов и особо защитных участках лесов:

(для лесных участков, предназначенных для проведения лесовосстановления, на которых лесовосстановительные мероприятия осуществляются лицами, указанными в подпункте "а" пункта 6 Правил, государственными (муниципальными) учреждениями, указанными в подпункте "б" пункта 6 Правил)

В соответствии с табл. 2 приложения 19 Правил лесовосстановления, утвержденных приказом Министерства природных ресурсов и экологии РФ от 19.12.2021 № 1024, проектируется искусственное лесовосстановление, т.к. отсутствует жизнеспособный подрост главных лесных пород.

Сроки и технологии (методы) выполнения работ по лесовосстановлению:

(для лесных участков, предназначенных для проведения лесовосстановления, на которых лесовосстановительные мероприятия осуществляются лицами, указанными в подпункте «а» пункта 6 Правил, государственными (муниципальными) учреждениями, указанными в подпункте "б" пункта 6 Правил)

Срок лесовосстановления: октябрь 2025-октябрь 2032, Технология лесовосстановления: подготовка участка - частичная (борозды), без раскорчевки пней; подготовка почвы- механизированная трактором МТЗ-82 - октябрь 2025 г.. Метод создания культур - ручная посадка семян с ОКС в дно борозды мечом Колесова- апрель 2026 г., схема размещения посадочных мест - расстояние между рядами 3-3,5 м, в рядах 0,7 м, густота посадки (количество посадочных мест) 4,5 тыс./га, схема смешения пород Дч-Дч-Дч-Дч

Сроки и технологии (методы) выполнения работ по агротехническим уходам:

(для лесных участков, предназначенных для проведения лесовосстановления, на которых лесовосстановительные мероприятия осуществляются лицами, указанными в подпункте «а» пункта 6 Правил, государственными (муниципальными) учреждениями, указанными в подпункте "б" пункта 6 Правил)

2026 год – 4 ухода (1-й уход май 2026 г., 2-й уход июнь 2026 г., 3-й уход июль 2026 г., 4-й уход август 2026 г.) уничтожение нежелательной травянистой и древесной растительности в рядах и междурядьях; 2027 год – 3 ухода (1-й уход май 2027 г., 2-й уход июнь 2027 г., 3-й уход август 2027 г.) уничтожение нежелательной травянистой и древесной растительности в рядах и междурядьях; 2028 год – 2 ухода (1-й уход июнь 2028 г., 2-й уход август 2028 г.) уничтожение нежелательной травянистой и древесной растительности в рядах и междурядьях; 2029 год – 2 ухода (1-й уход июнь 2029 г., 2-й уход август 2029 г.) уничтожение нежелательной травянистой и древесной растительности в рядах и междурядьях; 2030 год – 1 уход (июль 2030 г.), уничтожение травянистой и нежелательной древесной растительности

Сроки и технологии (методы) выполнения работ по лесоводственным уходам:

(для лесных участков, предназначенных для проведения лесовосстановления, на которых лесовосстановительные мероприятия осуществляются лицами, указанными в подпункте «а» пункта 6 Правил, государственными (муниципальными) учреждениями, указанными в подпункте "б" пункта 6 Правил)

2031 год – 1 уход (июль 2031 г.), уничтожение травянистой и нежелательной древесной растительности; 2032 год – 1 уход (август 2032 г.), уничтожение травянистой и нежелательной древесной растительности

Требования к используемому для лесовосстановления посадочному (посевному) материалу:

Порода	Вид посадочного материала (сеянцы, саженцы с открытой (закрытой) корневой системой, селекционная категория происхождения семян, лесосеменной район)	Возраст не менее, лет	Высота не менее, см	Диаметр корневой шейки не менее, мм
Дуб черешчатый семенной	сеянцы с открытой корневой системой, селекционная категория происхождения семян – нормальные, лесосеменной район – 2	2	15	4

Характеристика посевного материала:

Порода	Класс качества семян	Селекционная категория	Место происхождения (лесосеменной район)

Требования к молоднякам, площади которых подлежат отнесению к землям, на которых расположены леса, для признания работ по лесовосстановлению завершенными:

(для лесных участков, предназначенных для проведения лесовосстановления, на которых лесовосстановительные мероприятия осуществляются лицами, указанными в подпункте "а" пункта 6 Правил, государственными (муниципальными) учреждениями, указанными в подпункте "б" пункта 6 Правил)

Порода	Возраст не менее, лет	Количество деревьев основных лесных пород не менее, тыс. штук/га	Средняя высота не менее, м
Дуб черешчатый семенной	7	1.5	1.3

Объем работ по лесовосстановлению (площадь лесовосстановления, га):

(для лесных участков, предназначенных для проведения лесовосстановления, на которых лесовосстановительные мероприятия осуществляются лицами, указанными в подпункте «а» пункта 6 Правил, государственными (муниципальными) учреждениями, указанными в подпункте "б" пункта 6 Правил)

0.4

Проектируемый объем работ по лесовосстановлению:

(для лесных участков, предназначенных для проведения лесовосстановления, на которых лесовосстановительные мероприятия осуществляются лицами, указанными в подпункте "а" пункта 6 Правил, государственными (муниципальными) учреждениями, указанными в подпункте "б" пункта 6 Правил)

площадь лесовосстановления, га: 0.4

количество жизнеспособных растений основных лесных древесных пород, тыс.

штук/га: 4.5

количество жизнеспособных растений основных лесных древесных пород на всей

площади, тыс. штук /га: 1.8

Исполнитель работ по лесовосстановлению:

Должность _____

Наименование организации (при наличии)

Жигулина Любовь Петровна

Фамилия Имя Отчество (при наличии)

Дата _____

10 сентября 2025

Число, месяц, год

ДОКУМЕНТ ПОДПИСАН
ЭЛЕКТРОННОЙ ПОДПИСЬЮ

Сертификат:	937995019358119522076370433273544962322
Владелец:	ЖИГУЛИНА ЛЮБОВЬ ПЕТРОВНА
Действителен:	с 09.10.2024 по 09.01.2026

Приложение к проекту лесовосстановления

Сведения о расположении участка леса, приведенного в проекте лесовосстановления			
Номер выдела (по лесоустройству) / кадастровый номер земельного участка	Номер объекта	Площадь участка (общая), га	Площадь лесовосстановления, га (на которой осуществляются лесовосстановительные мероприятия)
46:7:1:166:9 (10)	1	0.4	0.4

Площадь участка лесовосстановления				
Номер объекта	Номер начальной точки (столба)	Номер следующей точки (столба)	Координата начальной точки линии (столба) (WGS-84) (для лесных участков, расположенных на землях обороны и безопасности, система координат ГСК-2011)	
			Долгота (X)	Широта (Y)
Привязка участка лесовосстановления				
1	0		35.94704	51.3396
1	1		35.94974	51.34075
Контур участка лесовосстановления				
1	2		35.95059	51.33975
1	3		35.95123	51.33909
1	4		35.95076	51.33881
1	5		35.95005	51.33954
1	6		35.95059	51.33975
Привязка площади, исключенной из проекта лесовосстановления №				
Контур площади, исключенной из проекта лесовосстановления №				

Исполнитель работ по лесовосстановлению:

Должность _____

Наименование организации (при наличии) _____

Жигулина Любовь Петровна

Фамилия Имя Отчество (при наличии)

Дата _____

10 сентября 2025

Число, месяц, год

ДОКУМЕНТ ПОДПИСАН ЭЛЕКТРОННОЙ ПОДПИСЬЮ	
Сертификат:	937995019358119522076370433273544962322
Владелец:	ЖИГУЛИНА ЛЮБОВЬ ПЕТРОВНА
Действителен:	с 09.10.2024 по 09.01.2026

Субъект Федерации – Курская область
 Лесной район – Лесостепной район Европейской части Р.Ф.
 Лесничество (или лесопарк) – Обоянское Участковое лесничество – Медвенское

**Карточка
 обследования участка №1/2025год
 при выборе способа и технологии лесовосстановления**

1. № квартала – 154 № выдела – 10
2. Площадь участка, с точностью до 0,1 га – 0,40га
3. План участка. Масштаб 1:10 000 (Прилагается к Карточке)
4. Категория площади: лесовосстановления- вырубка 2024
вырубка, гарь, иная (год, месяц)
5. Исходный породный состав участка лесовосстановления – 7Дн1Я1Кл1Гш
6. Условия для работы техники:
 - 6.1 Количество пней, тыс.шт./га: всего до 500
 в т.ч. диаметром более 24 см – до 500
 - 6.2 Высота пней, см 20 в т.ч. диаметром более 24 см – 20
 в т.ч. высотой 30 см и более – нет
 - 6.3 Диаметр пней, см 40 в т.ч. диаметром более 24 см - нет
 - 6.4 Захламленность, м³ /га – отсутствует
отсутствует, слабая, средняя, сильная
 - 6.5 Завалуненность, % – нет
слабая, средняя, сильная, иные препятствия
 - 6.6 Категория доступности для работы техники – а
а, б, в, г
7. Лесорастительные условия.
 - 7.1 Рельеф – равнинный
 - 7.2 Группа типов леса – ДСН
 - 7.3 Тип условий местопроизрастания – Д2
 - 7.4 Почва – темно-серые суглинистые и деградированные черноземы на делювиальных отложениях
тип, механический состав, степень увлажнения
 - 7.5 Степень задержания почвы – средняя
слабая, средняя, сильная
 - 7.6 Поврежденность почвы участка (степень) – средняя
слабая, средняя, сильная
 - 7.6.1 Сильные повреждения почвы, % от общей площади – 5%
 - 7.7 Степень минерализации почвы, % от площади участка – 10%
8. Характеристика сохраненного подроста главных (целевых) пород:
 - 8.1 Средний возраст подроста, лет – нет
 - 8.2 Жизнеспособность подроста – нет
жизнеспособный, нежизнеспособный
 - 8.3 Количество тыс./га: всего – в т.ч. по породам -
 - 8.4 Категория густоты – нет
редкий, средний, густой
 - 8.5 Средняя высота подроста, м – нет
 - 8.6 Категория по крупности – нет
мелкий, средний, крупный
 - 8.7 Встречаемость подроста, % – нет
 - 8.8 Распределение по площади – нет
равномерное, неравномерно, групповое

- 8.9 Степень повреждений подроста – нет
слабая, средняя, сильная
- 8.10 Соответствие лесорастительным и иным условиям: соответствует
9. Характеристика возобновления сопутствующих древесных пород, кустарника: нет
10. Характеристика возобновления нежелательных малоценных пород:
порода количество т. шт./га средняя высота, м
11. Источники обсеменения – стены леса
порода, источник: одиночные (шт./га), куртины, полосы, стены леса
12. Пни пород деревьев, возобновляющихся вегетативно, шт./га: нет
порода
13. Характеристика санитарного состояния – допустимая
заселенность вредными организмами, болезни леса
14. Предложения для разработки Проекта:
- 14.1 Способ лесовосстановления – искусственный
естественный, искусственный (лесные культуры), комбинированный
- 14.2 Главные (целевые) породы – дуб
Сопутствующие – ясень, клен от естественного возобновления.
15. Срок лесовосстановления – 2026-2032
начало, окончание (месяц, год)
16. Необходимость проведения предварительных и сопутствующих мероприятий:
очистка вырубki – ручная очистка от порубочных остатков. сбор в кучи и сжигание
санитарные – нет
противопожарные – нет
иные предложения – нет

Исполнитель(и): Жигулина Л.П.

«01» сентября 2025 г.



1а - к Форме 1
 К «Карточке
 обследования участка №1/ 2025 год
 при выборе способа и технологии
 лесовосстановления»

**Перечетная ведомость
 жизнеспособного подроста при обследовании
 участка №1/2025 год лесовосстановления**

Лесничество (лесопарк) Обоянское Участковое лесничество Медвенское
 Квартал №154Выдел № 10

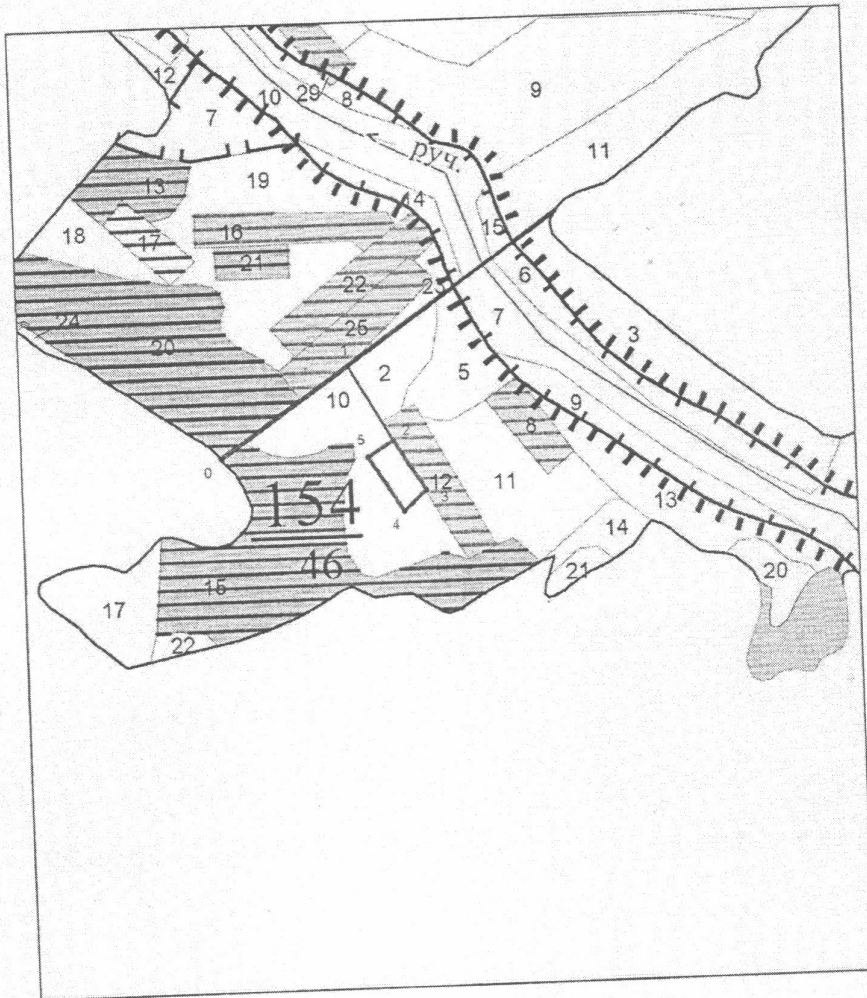
№ пробной площади/ учетной площадки	Высота по категориям, м	Количество по породам, шт.										
		главных (целевых)				сопутствующих			нежелательных (малоценных)			
					всего			всего				все го
1	- до 0,5											
	-0,6-1,5											
	более 1,5											
итого												
2												
итого												
Всего												
В пересчете на крупный, тыс.шт./га												

Исполнитель(и): Меев Жигулина Л.П.
 должность подпись Ф.И.О




«М» 0000000000 2025


**Схема расположения мест
при проведении работ при использовании лесов в 2026 году**
Лесничество (лесопарк) – Обоянское, Медвенское участковое лесничество
квартал 154, выдел 10



Масштаб 1:10 000

Условные обозначения

 - границы участка



Мш Жигулина Л. П.

Экспликация объекта

Площадь – участок №1-0,40 га

Номер начальной точки (столба) линии	Номер следующей точки (столба) линии	Направление линии, румбы (азимуты), °	Длина линий, м <*>	Координата начальной точки линии (столба) (WGS-84) геодезическая система координат	
				Долгота (X)	Широта (Y)
Привязка					
0	1	СВ:58°	225	35,94704	51,33960
1	2	ЮВ:27°	127	35,94974	51,34075
Участок					
2	3	ЮВ:29°	86	35,95059	51,33975
3	4	ЮЗ:50°	45	35,95123	51,33909
4	5	СЗ:29°	95	35,95076	51,33881
5	2	СВ:61°	44	35,95005	51,33954

Юридическое лицо/индивидуальный предприниматель, осуществляющее/осуществляющий заготовку древесины или мероприятия по сохранению лесов, или его представитель:


ИП Глава «К(Ф)Х Жигулина
Любовь Петровна»

Руководитель юридического лица,
индивидуальный предприниматель или
их представитель


подпись

Жигулина Любовь Петровна
фамилия, имя, отчество (последнее при
наличии)

Дата 01.09.2015
ЖИГУЛИНА
ЛЮБОВЬ
ПЕТРОВНА



МИНПРИРОДЫ КУРСКОЙ ОБЛАСТИ

Кому: Жигулина Любовь Петровна

Уведомление о согласовании проекта лесовосстановления

от «15» сентября 2025 г.

№ 250915-006880

Рассмотрев направленный проект лесовосстановления от «01» сентября 2025 г. № 12/7/2025 и прилагаемые к нему документы, уполномоченный орган МИНПРИРОДЫ КУРСКОЙ ОБЛАСТИ принял решение о согласовании проекта лесовосстановления.

Дополнительная информация: Отсутствует.

Должностное лицо: Дмитриев Алексей Алексеевич



ДОКУМЕНТ ПОДПИСАН
ЭЛЕКТРОННОЙ ПОДПИСЬЮ

Сертификат: 48115092544631905806731267379839467473
Владелец: ФЕДЕРАЛЬНОЕ АГЕНТСТВО ЛЕСНОГО
ХОЗЯЙСТВА
Действителен: с 04.10.2024 по 28.12.2025