

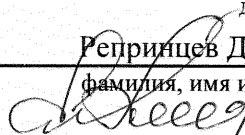
УТВЕРЖДАЮ:

Заместитель министра природных ресурсов
Курской области

должность

Репринцев Дмитрий Дмитриевич

фамилия, имя и отчество (при наличии)



30.10.2025г.

дата

Акт

лесопатологического обследования № 2025-7/17
лесных насаждений Обоянского лесничества
Курской области

Способ лесопатологического обследования: Визуальное
Инструментальное V

Место проведения:

Участковое лесничество	Урочище (дача)	Квартал (кварталы)	Выдел (выделы)	Площадь, га	ЛП выдел	Площадь ЛП выдела
Обоянское	-	78	1	13,3	-	-

Лесопатологическое обследование проведено на общей площади 13,3 га.

Кадастровый номер участка: 46:16:000000:0010

Документ о праве пользования: договор аренды б/№ от 11.06.2009, вид разрешенного использования лесов: заготовка древесины.



2. Инструментальное (детальное) обследование лесных насаждений.

2.1 Лесничество: Обоянское, уч. лесничество: Обоянское,
участок: -, кв. 78 выд. 1 ЛП выдел: -.

Наличие ограничений или особенностей участка, влияющих на назначение СОМ:
имеется угроза возникновения очагов вредных организмов; имеется угроза увеличения пожарной опасности в лесах.

2.2. Фактическая таксационная характеристика лесного насаждения соответствует таксационному описанию.

2.3. Состояние насаждения: с нарушенной устойчивостью.

2.4 СКС насаждения: 2,75. Причины ослабления, повреждения насаждения: опёнок (код 467); повреждение (заселено или отработано) златкой ясеневой изумрудной узкотелой (код 332). Данные причины определены по следующим признакам: ажурность кроны; усыхание от 1/2 до 3/4 ветвей в кроне прошлых лет; поселение стволовых вредителей >1/2 окр. ств. под кроной; наличие гнили; поселение стволовых вредителей <1/2 окр. ств. под кроной; грибница, ризоморфы и мицелиальные плёнки опёнка под корой; отработано стволовыми вредителями >1/2 окр. ств. под кроной; усыхание >3/4 ветвей в кроне свежее; обрыв корней (вывал) прошлых лет.

2.4.1 Заселено (отработано) стволовыми вредителями:

Вид вредителя	Порода	Встречаемость заселенных деревьев, % от запаса породы	Встречаемость отработанных деревьев, % от запаса породы	Степень заселения лесного насаждения
1	2	3	4	5
Златка ясеневая изумрудная узкотелая	Я	75,0	25,0	сильная
-	-	-	-	-
-	-	-	-	-
-	-	-	-	-
-	-	-	-	-
-	-	-	-	-

2.4.2 Повреждено огнем:

Вид пожара	Порода	Состояние корневых лап		Состояние корневой шейки		Высушивание луба		Обугленность древесины более 1/3 высоты ствола	
		% поврежденных от огнем корней	% деревьев с данным повреждением	Обугленность древесины шейки по окружности	% деревьев с данным повреждением	по окружности (1/4; 1/2; 3/4; более 3/4)	% деревьев с данным повреждением	по окружности ствола (< 1/2; > 1/2)	% деревьев с данным повреждением
1	2	3	4	5	6	7	8	9	10
-	-								
-	-								
-	-								
-	-								
-	-								

2.4.3 Поражено болезнями:

Болезнь/возбудитель	Порода	Встречаемость % от запаса насаждения	Степень поражения лесного насаждения
1	2	3	4
Опёнок	Д	22,5	средняя
Опёнок	Я	6,9	-
Опёнок	Кл	3,5	-
-	-	-	-
-	-	-	-
-	-	-	-

2.5. Выборке подлежит 15,1 % деревьев по запасу, в том числе:
 без признаков ослабления 0 %,
 ослабленных 0 %,
 сильно ослабленных 0 %,
 усыхающих 0 %,
 свежего сухостоя 6,3 %,
 свежего ветровала 0 %,
 свежего бурелома 0 %,
 старого сухостоя 6,8 %,
 старого ветровала 2 %,
 старого бурелома 0 %.

2.6. Полнота лесного насаждения после уборки деревьев, подлежащих рубке, составит: 0,6.

Критическая полнота для данной категории лесных насаждений и преобладающей породы составляет 0,3.

Заключение к инструментальному обследованию участка

На участке имеется насаждение с нарушенной устойчивостью, в целях улучшения санитарного и лесопатологического состояния участка назначается проведение ВСП на площади 13,3 га. Вырубаемый запас составляет 498,75 куб.м

Участковое лесничество	Урочище (дача)	Квартал	Выдел	Площадь выдела, га	ЛП выдел	Площадь ЛП выдела	Вид мероприятия	Площадь мероприятия, га	Порода	Доля выбираемой древесины по запасу %	Рекомендуемый срок проведения мероприятия
1	2	3	4	5	6	7	8	9	10	11	12
Обоянское	.	78	1	13,3	-	-	ВСП	13,3	Д, Я,	15,1	2025-2027 гг

Ведомость перечета деревьев, назначенных в рубку, и абрис лесного участка прилагаются (прил. 2 и 3 к данному акту).

Рекомендации по проведению мероприятий, не относящихся к мероприятиям по предупреждению распространения вредных организмов: нет.

Дата проведения обследований: 16.09.2025 года.

Дата составления документа: 15.10.2025 года.


Исполнитель работ по проведению ЛПО:

ФИО: Шабанов С. И.

Организация: филиал ФБУ "Рослесозащита" - "ЦЗЛ Воронежской области"

Должность: Инженер-лесопатолог

Подпись

_____ 

Телефон: 89515424113

Результаты проведения лесопатологического обследования
лесных насаждений за 16.09.2025 года.

Субъект Российской Федерации: Курская область. Лесничество (лесопарк): Обоянское.

Участковое лесничество: Обоянское. Урочище (лесная дача): -.

1	2	3	4	5	6	7	8	Таксационная характеристика лесного насаждения									18	Распределение деревьев по категориям состояния, % от запаса												33	34	Назначенные мероприятия					
								9	10	11	12	13	14	15	16	17		без признаков ослабления		ослабленные		сильно ослабленные		усыхающие		27	28	29	30			31	32	Причина ослабления, повреждения	Подлежит рубке, % от запаса	35	36
																		Н	Р	Н	Р	Н	Р	Н	Р												
78	1	13,3	Защитные	Противоэрозийные леса	лет			5ДН2К1В3Я	Всего	90	23	40	ДБСВ	0,7	3	250	96	15,4		31,3		31,4		6,8		6,3				6,8	2,0		467,332	15,1	ВСП	13,3	
									Д	-	-	-	-	-	-	-		10,8		46,8		38,6							3,8			3,8					
									Я	-	-	-	-	-	-	-						27,2		24,9		23,0			17,5	7,4		47,9					
									Кл	-	-	-	-	-	-	-		49,4		32,7		17,9															
										-	-	-	-	-	-	-																					
										-	-	-	-	-	-	-																					
										-	-	-	-	-	-	-																					
										-	-	-	-	-	-	-																					

Условные обозначения: Н - деревья не подлежат рубке; Р - деревья подлежат рубке.

Исполнитель работ по проведению лесопатологического обследования:

Шабанов С. И.

Дата составления документа: 15.10.2025 года. Тел. 89515424113

ВРЕМЕННАЯ ПРОБНАЯ ПЛОЩАДЬ № 1, 2, 3, 4, 5, 6, 7, 8

1.1 Субъект Российской Федерации: Курская область.

Лесничество (лесопарк): Обоянское.

Участковое лесничество: Обоянское.

Урочище (лесная дача): -.

Квартал: 78. Выдел: 1. Площадь выдела: 13,3 га.

Лесопатологический выдел: -

1.2 Метод перече́та: круговые площадки постоянного радиуса.

Количество лент/площадок: 8.

Размеры площадок: радиус 11,3 м.

Размер временной пробной площади: 0,32 га.

1.3 Фактическая таксационная характеристика насаждения:

состав: 5ДН2КЛЗЯ; возраст: 90 лет; тип леса: ДБСВ; бонитет: 3.
запас на га: 250; полнота: 0,7; возобновление: отсутствует.

1.4 Номер очага вредных организмов: б/н.

Тип очага вредных организмов: -.

Фаза развития очага вредных организмов: -.

1.5 Причины ослабления, повреждения насаждения и время: опёнок (код 467); повреждение (заселено или отработано) златкой ясеновой изумрудной узкотелой (код 332). Время повреждения: 2022-2024 гг. Состояние насаждения: с нарушенной устойчивостью, СКС насаждения 2,75.

1.6 Назначенные мероприятия: ВСП.

Исполнитель работ по проведению лесопатологического обследования:

Шабанов С. И.



Дата составления документа: 15.10.2025 года. Тел. 89515424113

ВЕДОМОСТЬ ПЕРЕЧЕТА ДЕРЕВЬЕВ

Итоговая ведомость по насаждению. СКС насаждения: 2,75.

Ступени толщины см	Количество деревьев по категориям состояния, шт.																Всего	
	1		2		3		4		5		5 (а,б,в)			5 (г,д,е)			шт./ куб.м.	в т.ч. подлежит рубке, %
	Н	З	Н	З	Н	З	Н	З	Н	З	Н	З	О	Н	З	О		
1	2	3	4	5	6	7	8	9	10	11	12	13	14	15	16	17	18	19
16	1																1	
20	1		2		1												4	
24	3		4		2	1						1					11	1
28	6		9		7	2		2				2		1		2	31	5,2
32	4		10		8	3		3				2		1		3	34	6,4
36	2		4		3	1		1				1				1	13	2,1
40			1		1												2	
-																		
-																		
-																		
итого, шт	17		30		22	7		6				6		2		6	96	14
итого, куб.м.	12,2		24,6		18,9	5,9		5,4				5		1,6		5,4	79	12
итого, куб.%	15,4		31,3		23,9	7,5		6,8				6,3		2		6,8	100	15,1

Причины назначения в рубку деревьев категорий состояния:

1

2

3

4

Порода: Д СКС породы: 2,39.

Ступени толщины см	Количество деревьев по категориям состояния, шт.																Всего	
	1		2		3		4		5		5 (а,б,в)			5 (г,д,е)			шт./ куб.м.	в т.ч. подлежит рубке, %
	Н	З	Н	З	Н	З	Н	З	Н	З	Н	З	О	Н	З	О		
1	2	3	4	5	6	7	8	9	10	11	12	13	14	15	16	17	18	19
20			1		1												2	
24			2		1												3	
28	2		6		5									1			14	2,2
32	2		8		7									1			18	2,1
36	1		4		3												8	
40			1		1												2	
-																		
-																		
-																		
-																		
итого, шт	5		22		18									2			47	2
итого, куб.м.	4,5		19,5		16,1									1,6			41,7	1,6
итого, куб.%	10,8		46,8		38,6									3,8			100	3,8

Причины назначения в рубку деревьев категорий состояния:

1

2

3

4

Порода: Я. СКС породы: 4,21.

Ступени толщины см	Количество деревьев по категориям состояния, шт.																	Всего	
	1		2		3		4		5		5 (а,б,в)			5 (г,д,е)			шт./ куб.м.	в т.ч. подлежит рубке, %	
	Н	З	Н	З	Н	З	Н	З	Н	З	Н	З	О	Н	З	О			
1	2	3	4	5	6	7	8	9	10	11	12	13	14	15	16	17	18	19	
24						1						1					2	4	
28						2		2				2				2	8	16	
32						3		3				2				3	11	20	
36						1		1				1				1	4	8	
-																			
-																			
-																			
-																			
-																			
итого, шт						7		6				6				6	25	12	
итого, куб.м.						5,9		5,4				5				5,4	21,7	10,4	
итого, куб.%						27,2		24,9				23				24,9	100	47,9	

Причины назначения в рубку деревьев категорий состояния:

1

2

3

4

Порода: Кл. СКС породы: 1,69.

Ступени толщины см	Количество деревьев по категориям состояния, шт.																	Всего	
	1		2		3		4		5		5 (а,б,в)			5 (г,д,е)			шт./ куб.м.	в т.ч. подлежит рубке, %	
	Н	З	Н	З	Н	З	Н	З	Н	З	Н	З	О	Н	З	О			
1	2	3	4	5	6	7	8	9	10	11	12	13	14	15	16	17	18	19	
16	1																1		
20	1		1														2		
24	3		2		1												6		
28	4		3		2												9		
32	2		2		1												5		
36	1																1		
-																			
-																			
-																			
-																			
итого, шт	12		8		4												24		
итого, куб.м.	7,7		5,1		2,8												15,6		
итого, куб.%	49,4		32,7		17,9												100		

Причины назначения в рубку деревьев категорий состояния:

1

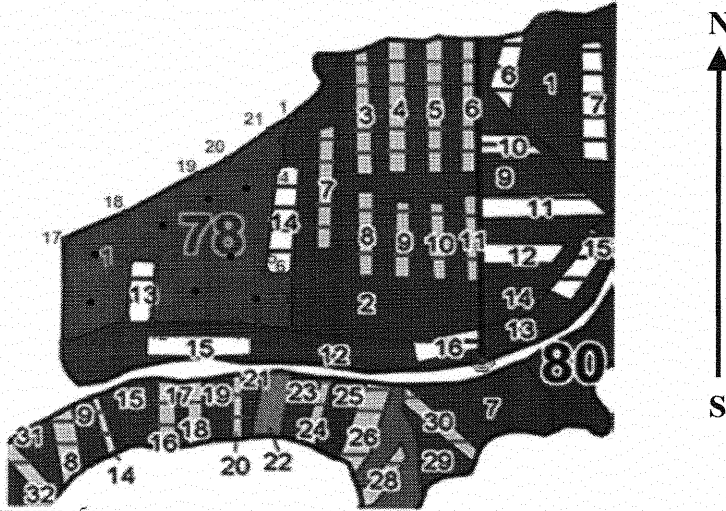
2

3

4

Абрис участка леса

Масштаб 1:10000



Условные обозначения:

обследуемая площадь неэксплуатационная площадь
 круговые площадки

№ квартала	№ выдела	№ ЛП выдела	Размеры ленты (круговой площадки) пересчета					Площадь, га	Координаты ЦП
			№ круговой площадки	Длина, м	Ширина, м	Радиус, м	Площадь, га		
78	1	-	1	-	-	11,3	0,04	51,273229	36,369654
			2	-	-	11,3	0,04	51,273731	36,369816
			3	-	-	11,3	0,04	51,274407	36,369991
			4	-	-	11,3	0,04	51,274734	36,371025
			5	-	-	11,3	0,04	51,275243	36,372268
			6	-	-	11,3	0,04	51,275657	36,37357
			7	-	-	11,3	0,04	51,274530	36,373442
			8	-	-	11,3	0,04	51,273571	36,373581
			кол-во	-	-	-	-	-	-

Пространственное размещение лесопатологических выделов

Номера точек	Координаты		Длина, м
1->2	51,18738	36,16367	31
2->3	51,27677°	36,37538°	19
3->4	51,2763°	36,37543°	4
4->5	51,27617°	36,37517°	60
5->6	51,27409°	36,37488°	43
6->7	51,27401°	36,37495°	77
7->8	51,27402°	36,37567°	58,7
8->9	51,2735°	36,37567°	66,7
9->10	51,2729°	36,37565°	67
10->11	51,27295°	36,37469°	48,4
11->12	51,27304°	36,37401°	174,5
12->13	51,273°	36,37151°	141,1
13->14	51,27427°	36,37166°	56,3
14->15	51,27428°	36,37085°	135,3
15->16	51,27306°	36,37072°	139,7
16->17	51,27256°	36,36888°	236,4
17->18	51,27468°	36,36892°	138,4
18->19	51,27524°	36,3707°	175,6
19->20	51,27605°	36,37286°	71,9
20->21	51,27638°	36,37375°	110,3
21->1	51,27699°	36,37501°	52,5

Исполнитель работ по проведению лесопатологического обследования:

Шабанов С. И.

Дата составления документа: 15.10.2025 года. Тел. 89515424113

Таксационное описание

ООО "Дубрава Инфо" Обоянское л-во Обоянское уч.л-во
ПРОТИВОЭРОЗИОННЫЕ ЛЕСА

Квартал: 78

№	Площадь, га	Состав	Э	Л	В	Д	К	Г	Б	Тип	П	Запас сырья	К	Запас на выделе, м3	Един.	Захламлен.	Хозяйственные	
№	в	Пло-	Состав	Э	Л	В	Д	К	Г	Б	Тип	П	Запас сырья	К	Запас на выделе, м3	Един.	Захламлен.	Хозяйственные
№	в	Пло-	Состав	Э	Л	В	Д	К	Г	Б	Тип	П	Запас сырья	К	Запас на выделе, м3	Един.	Захламлен.	Хозяйственные

1	13,3	5ДН2КЛЗЯ	1 ДН 24 КЛ Я	90 23 100	23 32 26	40 40 40	9	4	3	ДБСВ Е2	,7	250	3325	1662 665 998	2 2 2	67	ЧЕРЕСПОЛ. ПОС. Р 25% СОЗД. Л/КУЛЬТУР	
подрост: 7клЗЯ (10) 2,0 м, 0,5 тыс.шт/га подлесок: ЛЩ БР ЧР ГУСТОЙ																		
2	17,6	6ДНЗЯ1КЛ	1 ДН 24 Я КЛ	90 26 24	40 40 32	9	4	3	ДБСВ Е2	,7	250	4400	2640 1320 440	2 2 2	88	ЧЕРЕСПОЛ. ПОС. Р 25% СОЗД. Л/КУЛЬТУР		
подрост: 7клЗЯ (10) 2,0 м, 0,5 тыс.шт/га подлесок: ЛЩ БР ЧР ГУСТОЙ склон Ю -10																		
3	,9	лесные культуры ЗДЗЯ2КЛ1В1ОС	1 Д 6 Я КЛ В ОС	12	5 6 5 6 6	6 8 6 8 8	1	1	1	ДСН Д2	,8	40	36	11 11 7 4 3		ПРОЧИСТКА 30%		
подлесок: ЛЩ ЧР БР ГУСТОЙ культуры-11 г., ВСПАШКА БОРОЗ., ПОСАДКА РУЧНАЯ, размещение 3,0*0,8 м, 4500 шт/га, состояние УДОВЛЕТВОРИТЕЛЬНОЕ																		
4	1,1	лесные культуры ЗДЗЯ2КЛ1В1ОС	1 Д 4 Я КЛ В ОС	11	4 4 4 4 6	6 6 4 6 8	1	1	2	ДСН Д2	,8	25	28	8 8 6 3 3		ПРОЧИСТКА 30%		
подлесок: ЛЩ ЧР БР ГУСТОЙ культуры-12 г., ВСПАШКА БОРОЗ., ПОСАДКА РУЧНАЯ, размещение 3,0*0,8 м, 4500 шт/га, состояние УДОВЛЕТВОРИТЕЛЬНОЕ																		
5	1,0	лесные культуры ЗДЗЯ2КЛ1В1ОС	1 Д 4 Я КЛ В ОС	11	4 4 4 4 6	6 6 4 6 8	1	1	2	ДСН Д2	,8	25	25	7 7 5 3 3		ПРОЧИСТКА 30%		
подлесок: ЛЩ ЧР БР ГУСТОЙ культуры-12 г., ВСПАШКА БОРОЗ., ПОСАДКА РУЧНАЯ, размещение 3,0*0,8 м, 4500 шт/га, состояние УДОВЛЕТВОРИТЕЛЬНОЕ																		
6	1,0	лесные культуры ЗДЗЯ2КЛ1В1ОС	1 Д 4 Я КЛ В ОС	11	4 4 4 4 6	6 6 4 6 8	1	1	2	ДСН Д2	,8	25	25	7 7 5 3 3		ПРОЧИСТКА 30%		
подлесок: ЛЩ ЧР БР ГУСТОЙ культуры-12 г., ВСПАШКА БОРОЗ., ПОСАДКА РУЧНАЯ, размещение 3,0*0,8 м, 4500 шт/га, состояние УДОВЛЕТВОРИТЕЛЬНОЕ																		
7	,9	лесные культуры ЗДЗЯ2КЛ1В1ОС	1 Д 6 Я	11	5 6	6 8	1	1	1	ДСН Д2	,6	40	36	11 11				

