

УТВЕРЖДАЮ:

Должность Заместитель министра
природных ресурсов Курской
области

ФИО Репринцев Д.Д.

Дата 11.10.2024г.

Акт
лесопатологического обследования № 2024-6/20
лесных насаждений Льговского лесничества
Курской области

Способ лесопатологического обследования: Визуальное V
Инструментальное

Место проведения:

Участковое лесничество	Урочище (дача)	Квартал (кварталы)	Выдел (выделы)	Площадь, га	ЛП выдел	Площадь ЛП выдела
Банищанское	-	14	20	2,1	-	-

Лесопатологическое обследование проведено на общей площади 2,1 га.

Кадастровый номер участка: 46:13:000000:850

Документ о праве пользования: договор аренды номер - от 26.07.2007 г., вид разрешенного использования лесов: заготовка древесины.

Александр Репринцев

1. Визуальное (рекогносцировочное) лесопатологическое обследование.

Наземное V

Дистанционное

1.1. На площади 2,1 га фактическая таксационная характеристика соответствует таксационному описанию.

1.2. Лесные насаждения с нарушенной и утраченной устойчивостью выявлены на площади 2,1 га.

Уч. лес-во	Урочище (дача)	Квартал	Выдел	Площадь, га		Причина ослабления (гибели)
				с нарушенной устойчивостью	с утраченной устойчивостью	
Банищанское	-	14	20	2,1	-	773; 315; 360.

Состояние обследованных лесных насаждений приведено в приложениях 1.1 - 1.4 к Акту в зависимости от метода проведения ЛПО.

1.3. В обследованных лесных участках прогнозируется:

Прогноз	Площадь, га
Ослабление лесных насаждений	-
Усыхание лесных насаждений различной степени	-
Развитие очагов вредных организмов	2,1

1.4. Обнаружено загрязнение лесного участка отходами и выбросами: промышленными бытовыми

Вид загрязнения	Размеры загрязнения			Объем, кубм	Площадь загрязнения, га
	ширина, м	длина, м	высота, м		

ЗАКЛЮЧЕНИЕ

На площади 2,1 га насаждение ослабленное. Назначенные профилактические мероприятия по защите лесов: нет; агитационные мероприятия: нет.

Уч. Л-во	Урочище	Квартал	Выдел	Площадь выдела	ЛП выдел	Площадь ЛП выдела	Вид мероприятия	Срок проведения
1	2	3	4	5	6	7	8	9
Банищанское	-	14	20	2,1	-	-	-	-

Дата проведения обследований: 10.09.2024 года.

Исполнитель работ по проведению лесопатологического обследования:

ФИО: Шабанов С. И.

Организация: филиал ФБУ "Рослесозащита" - "ЦЗЛ Воронежской области"

Должность: Инженер-лесопатолог

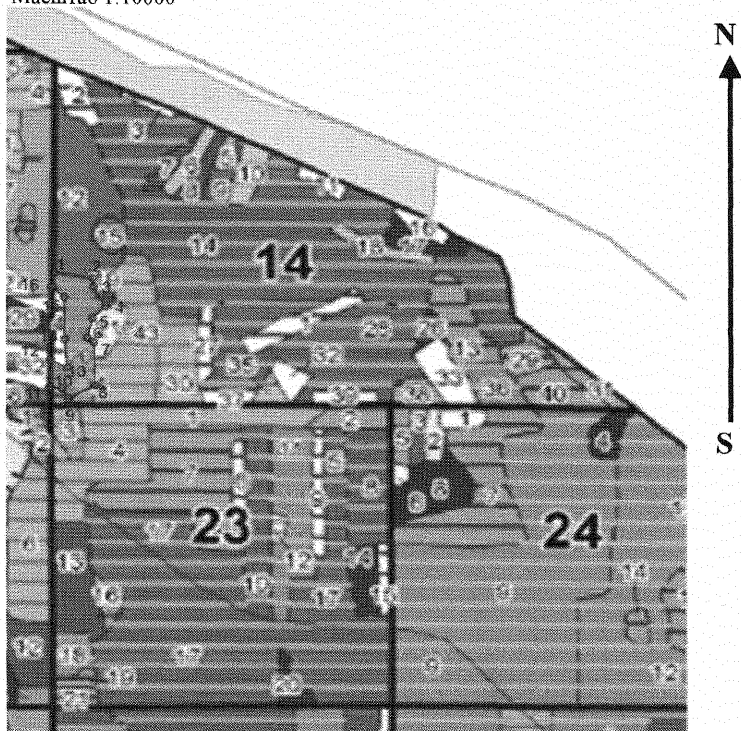
Подпись _____

Телефон: 89515424113

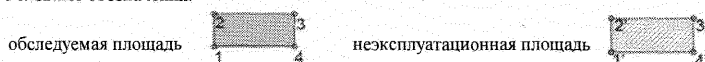


Абрис участка

Масштаб 1:10000



Условные обозначения:




№ квартала	№ выдела	№ ЛП выдела	Размеры ленты (круговой площадки) перече́та					Координаты ГШ
			Длина, м	Ширина, м	Радиус, м	Площадь, га		
14	20	-	1	-	-	-	2,1000	

Пространственное размещение лесопатологических выделов

Номера точек	Координаты		Длина, м
1->2	51,71622°	35,00368°	84
2->3	51,71609°	35,00488°	19
3->4	51,71592°	35,0049°	54
4->5	51,7155°	35,00529°	40
5->6	51,71524°	35,00487°	48
6->7	51,71482°	35,00472°	17
7->8	51,71473°	35,00492°	103
8->9	51,7138°	35,00497°	66
9->10	51,71351°	35,00413°	28
10->11	51,71373°	35,00392°	26
11->12	51,71375°	35,00355°	66
12->13	51,71435°	35,00356°	41
13->14	51,71419°	35,00409°	68
14->15	51,7148°	35,00401°	100
15->16	51,7157°	35,004°	37
16->1	51,71592°	35,00359°	34

Исполнитель работ по проведению лесопатологического обследования:

Шабанов С. И. 
Дата составления документа: 02.10.2024 года. Тел. 89515424113

